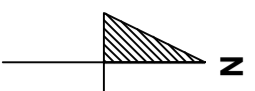
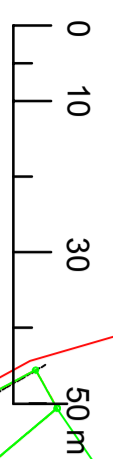


NIĘŻYWIĘĆ

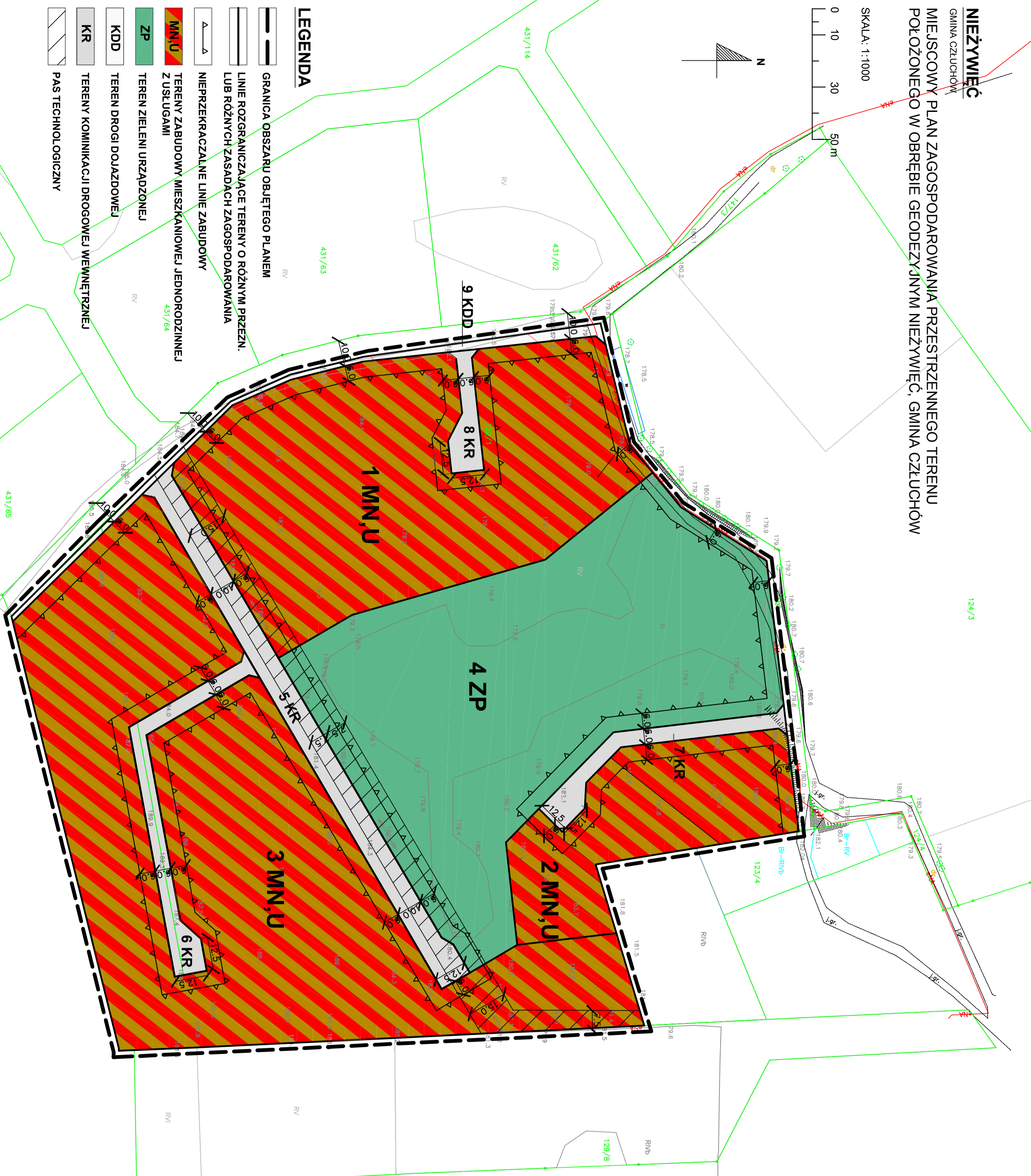
GININA CZŁUCHÓW

MIEJSCOWY PLAN ZAGOSPODAROWANIA PRZESTRZENNEGO TERENU
POŁOŻONEGO W OBRĘBIE GEODEZYJNYM NIĘŻYWIĘĆ, GMINA CZŁUCHÓW

SKALA: 1:1000



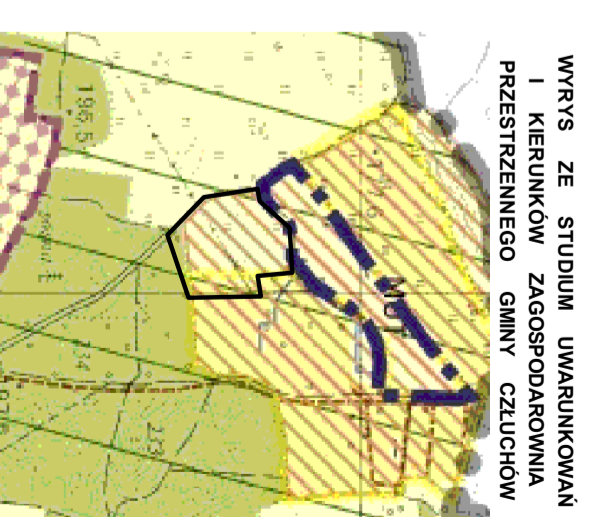
LEGENDA	
	GRANICA OBSZARU OBJĘTEGO PLANEM
	LINE ROZGRANICZAJĄCE TERENY O RÓŻNYM PRZEZN.
	LUB RÓŻNYCH ZASADACH ZAGOSPODAROWANIA
	NIEPRZEKRACZALNE LINE ZABUDOWY
	TERENY ZABUDOWY MIESZKANIOWEJ JEDNORODZINNEJ Z USŁUGAMI
	TEREN ZIELENI URZĄDZONEJ
	TEREN DRUGI DOJAZDOWEJ
	TERENY KOMUNIKACJI DROGOWEJ WEWNĘTRZNEJ
	PAS TECHNOLOGICZNY



124/3

Załącznik Nr 1

do Uchwały Nr X.96.2024
 Rady Gminy Człuchów
 z dnia 20 grudnia 2024 r.



	Granica obszaru objętego planem
	Kierunki przeznaczenia terenów
	Obszary rozwoju zabudowy mieszkaniowo-usługowej (MU)
	Tereny objęte obowiązującym planem miejscowym
	granice obowiązujących planów miejscowych

Informacja dotycząca źródła pochodzenia użytego materiału
państwowego zasobu geodezyjnego i kartograficznego
Licencja Nr GKN.0642.387/2024_Z203_P

ORGAN SPORZĄDZAJĄCY PLAN: WÓJT GMINY CZŁUCHÓW