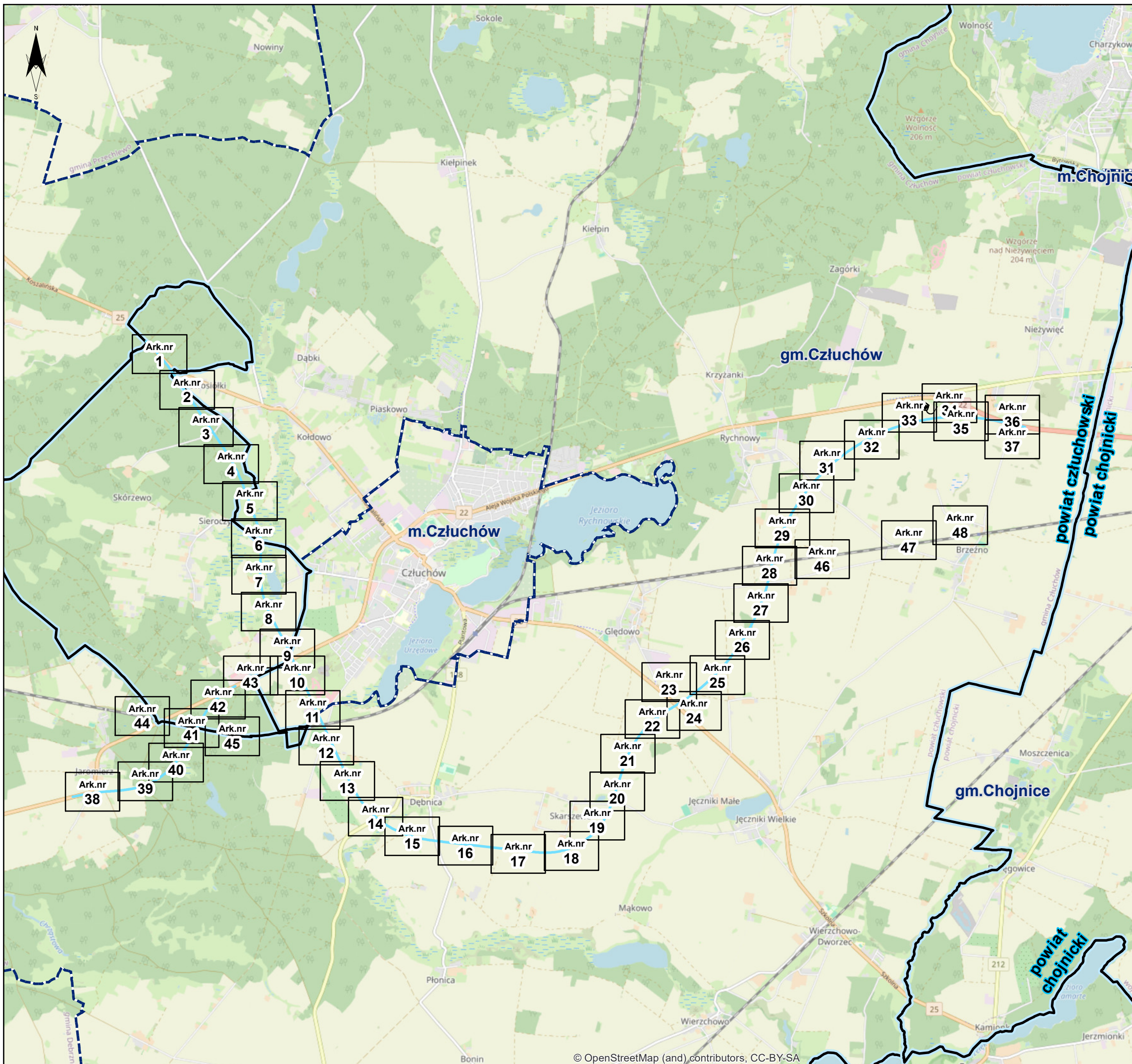





Załącznik Nr 4.2b
**Mapa uwarunkowań akustycznych
dla roku 2037 – Wariant 1A**

Legenda

-  Teren inwestycji
-  Elementy projektu inwestycji
- Hałas**
-  Receptory
-  Proponowane ekrany akustyczne
- Zasięgi hałasu po zabezpieczeniach**
-  Izofona 61 dB (pora dnia)
-  Izofona 65 dB (pora dnia)
-  Izofona 56 dB (pora nocy)
- Zasięgi hałasu przed zabezpieczeniami**
-  Izofona 61 dB (pora dnia)
-  Izofona 65 dB (pora dnia)
-  Izofona 56 dB (pora nocy)
- Budynki**
-  Jednorodzinne
-  Wielorodzinne
-  Budynek mieszkalny w budowie
-  Budynek mieszkalny - pustostan
-  Związane ze stałym lub czasowym przebywaniem dzieci i młodzieży
-  Domy letniskowe
-  Niechronione akustycznie
- Klasyfikacja akustyczna**
- Wartość dopuszczalna 61dB L_{Aeq}D; 56dB L_{Aeq}**
-  MN - tereny zabudowy jednorodzinnej
-  UO - tereny związane ze stałym lub czasowym przebywaniem dzieci i młodzieży
- Wartość dopuszczalna 65dB L_{Aeq}D; 56dB L_{Aeq}**
-  MW - tereny zabudowy wielorodzinnej
-  MN - tereny mieszkaniowe jednorodzinne, chronione jak tereny mieszkaniowo-usługowe na podstawie zapisów MPZP
-  MR - tereny zabudowy zagrodowej
-  MU - tereny zabudowy mieszkaniowo-usługowej
-  RW - tereny rekreacyjno-wypoczynkowe
- Podstawa klasyfikacji akustycznej**
-  Art.115 POŚ
-  MPZP
- Granice administracyjne**
-  Granice powiatów
-  Granice gmin
-  Granice miejscowości i części miejscowości
-  Obręby ewidencyjne
-  Działki ewidencyjne



Jednostka projektowa  Schübler-Plan Schuessler-Plan Inżynierzy Sp. z o.o. Al. Jerozolimskie 96 00-807 Warszawa tel. +48 22 41 91 400 Mrogowski@schuessler-plan.com		skala 1:2000
Wykonawca dokumentacji środowiskowej:  NATURPROJEKT NATURPROJEKT Sp. z o.o. ul. Zielonej Łąki 31, 05-830 Nadarzyn, tel. 603 783 098 e-mail: biuro@naturprojekt.pl		
Zamawiający: Skarb Państwa - Generalny Dyrektor Dróg Krajowych i Autostrad Oddział w Gdańsku ul. Subisława 5 80-354 Gdańsk	Nazwa zadania: Studium techniczno-ekonomiczno-środowiskowe z elementami koncepcji programowej (STES-R) oraz materiałami do decyzji o środowiskowych uwarunkowaniach budowy Obwodnicy Człuchowa w ciągu dróg krajowych nr 22 i 25	
		Załącznik nr 4.2b