

N



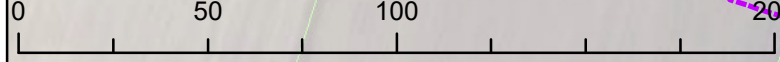
1:2 000

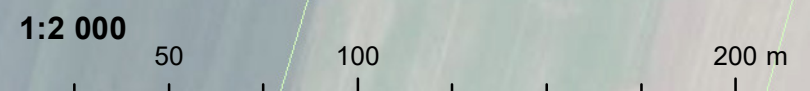
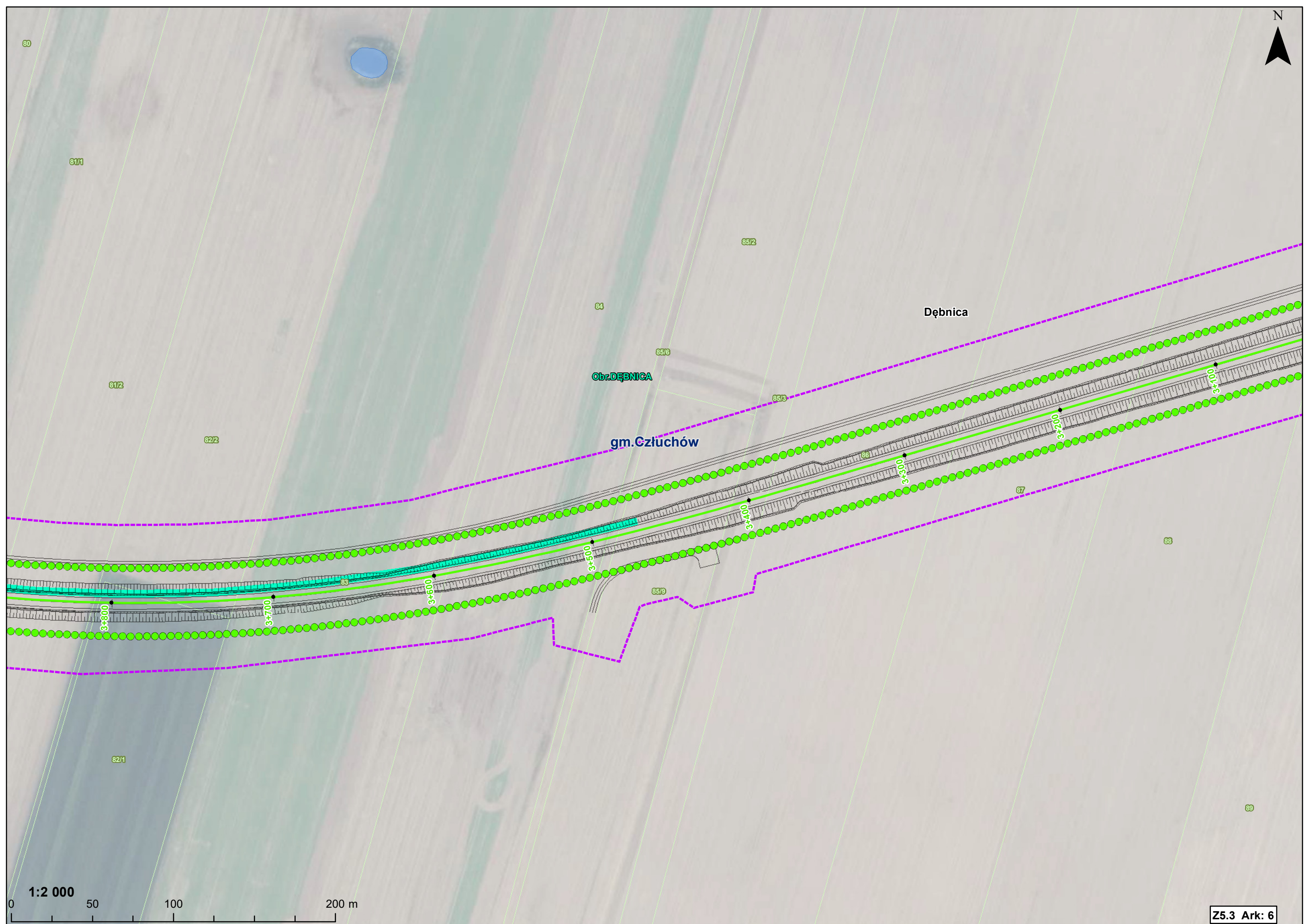
0 50 100 200 m






1:2 000

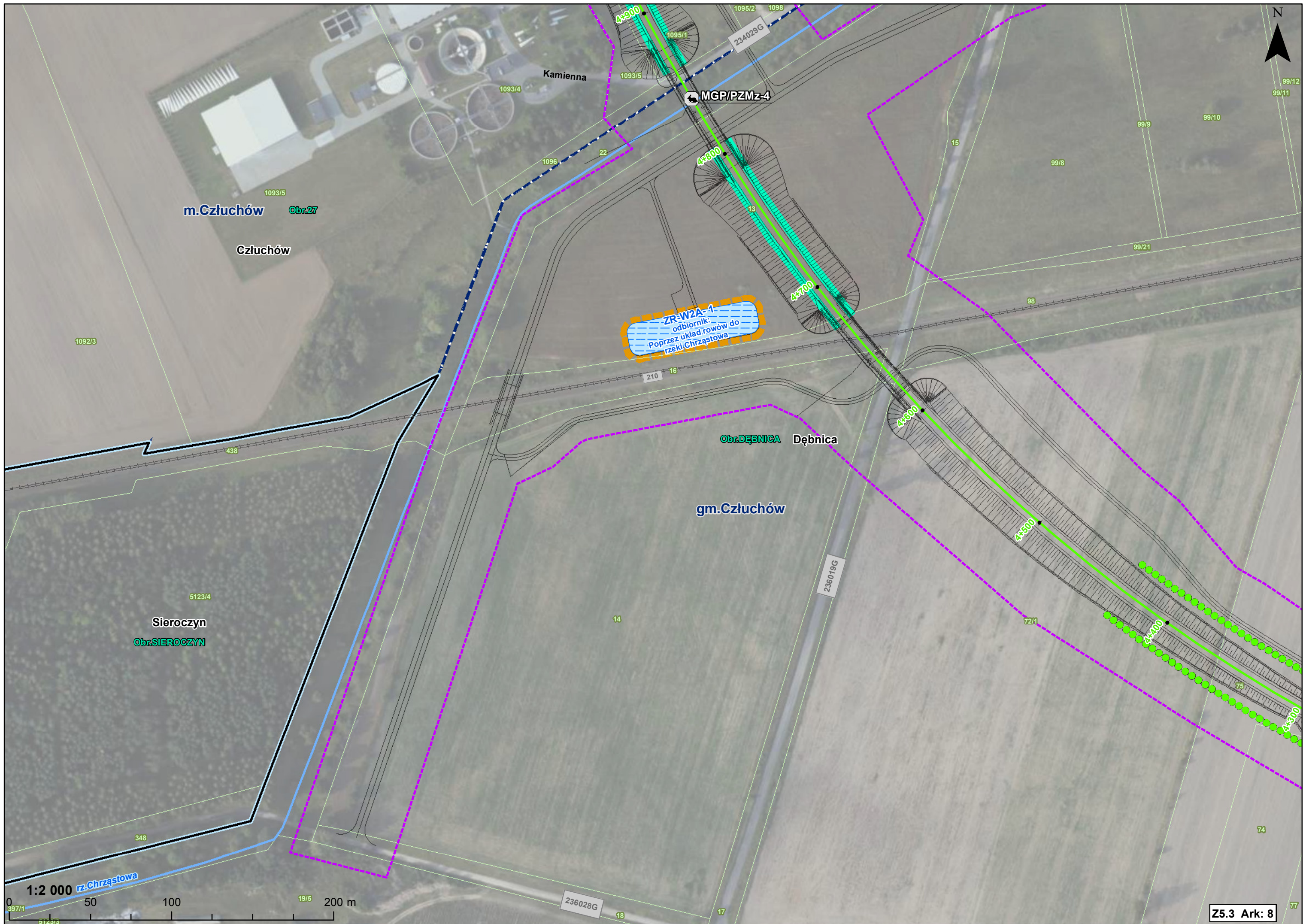


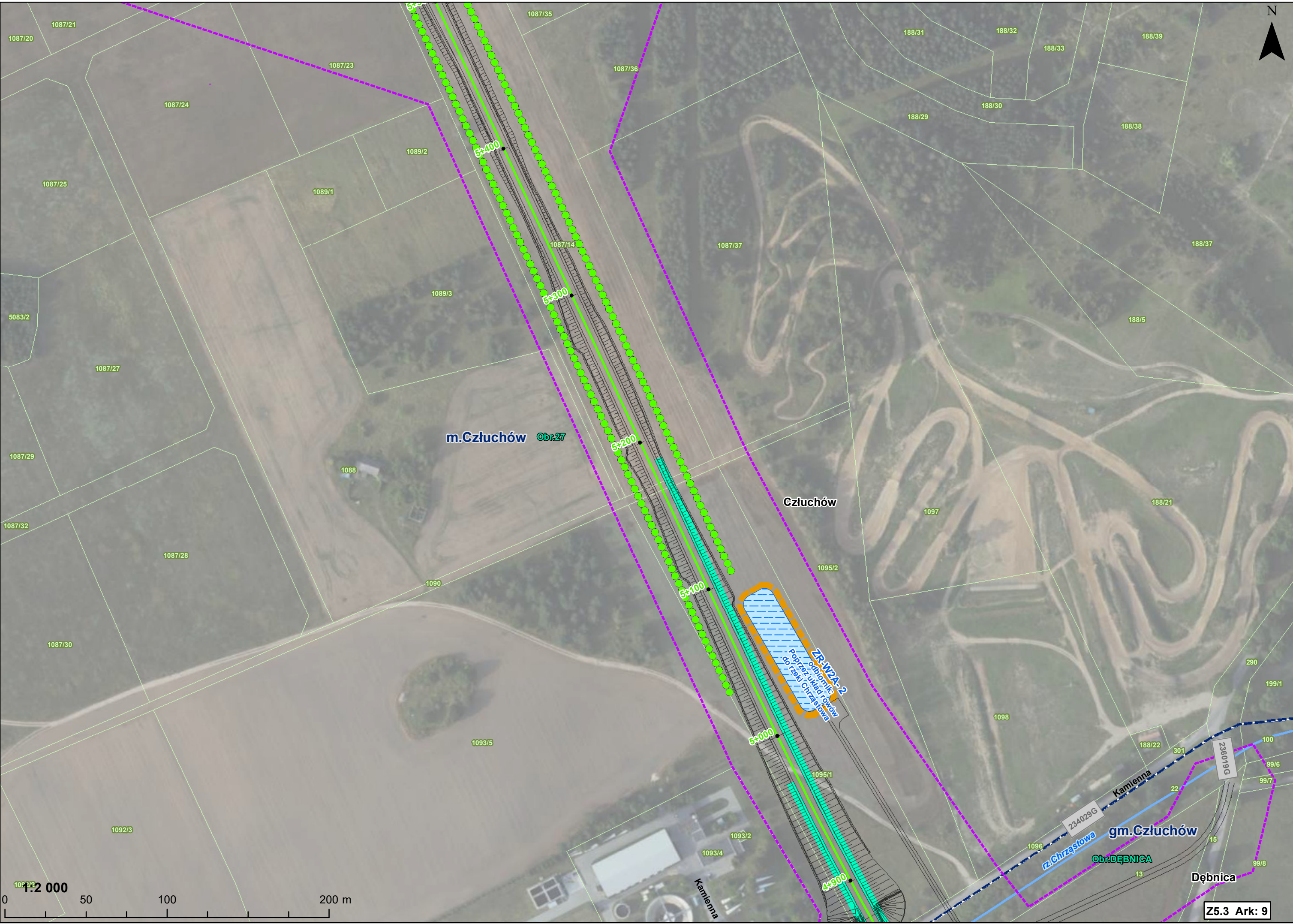




ZRWZĄTYP
Odbiorniki
Poprzez układ rowów
do rzeki Chrzęstowa








1:2 000
0 50 100 200 m



gm.Człuchów
Sieroczyn
Obr.SIEROCZYN

Obr.27 m.Człuchów

OUD





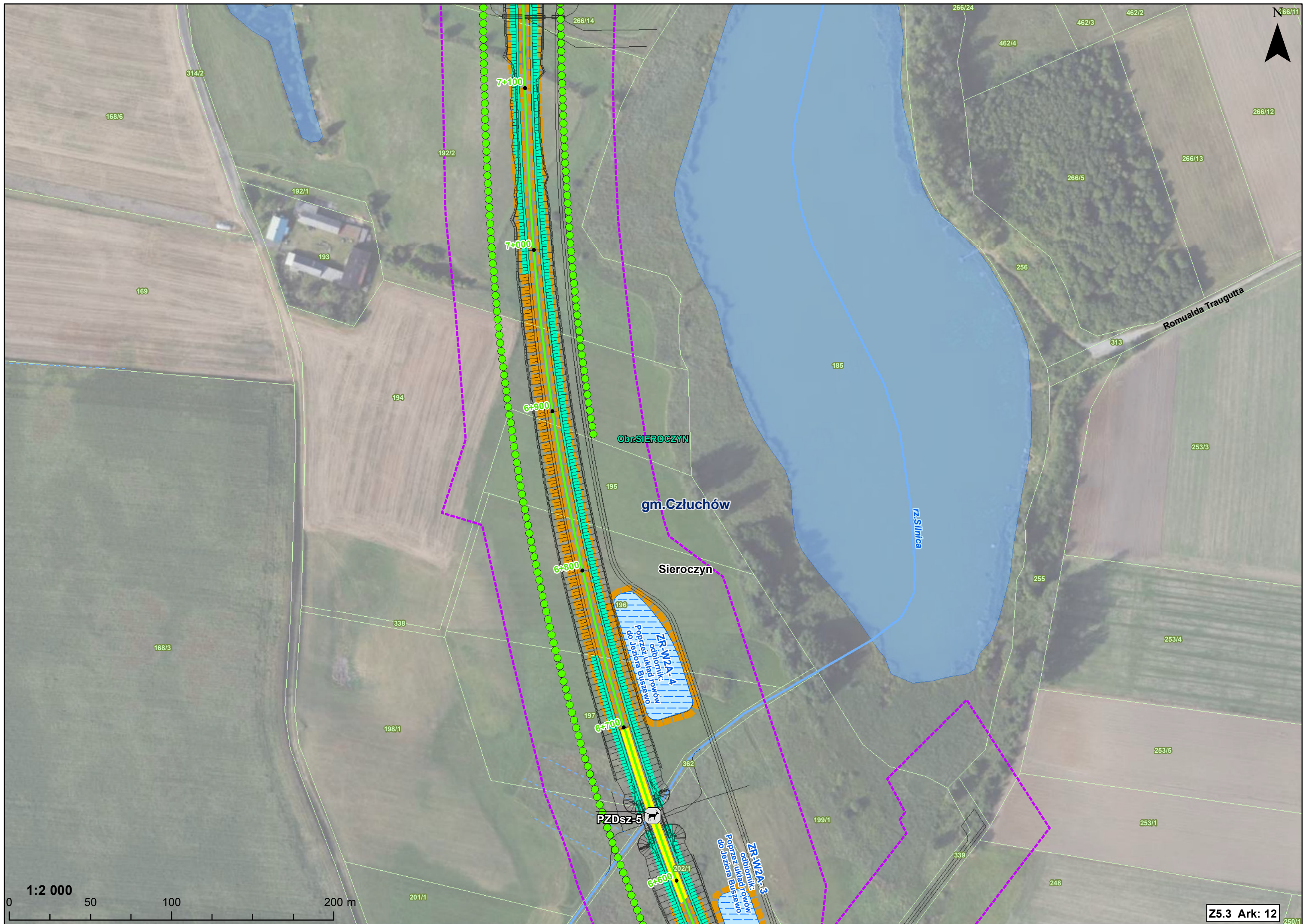
Sieroczyn

Obr.SIEROCZYN

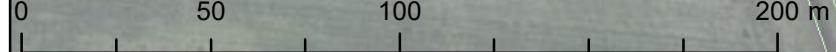
gm.Człuchów

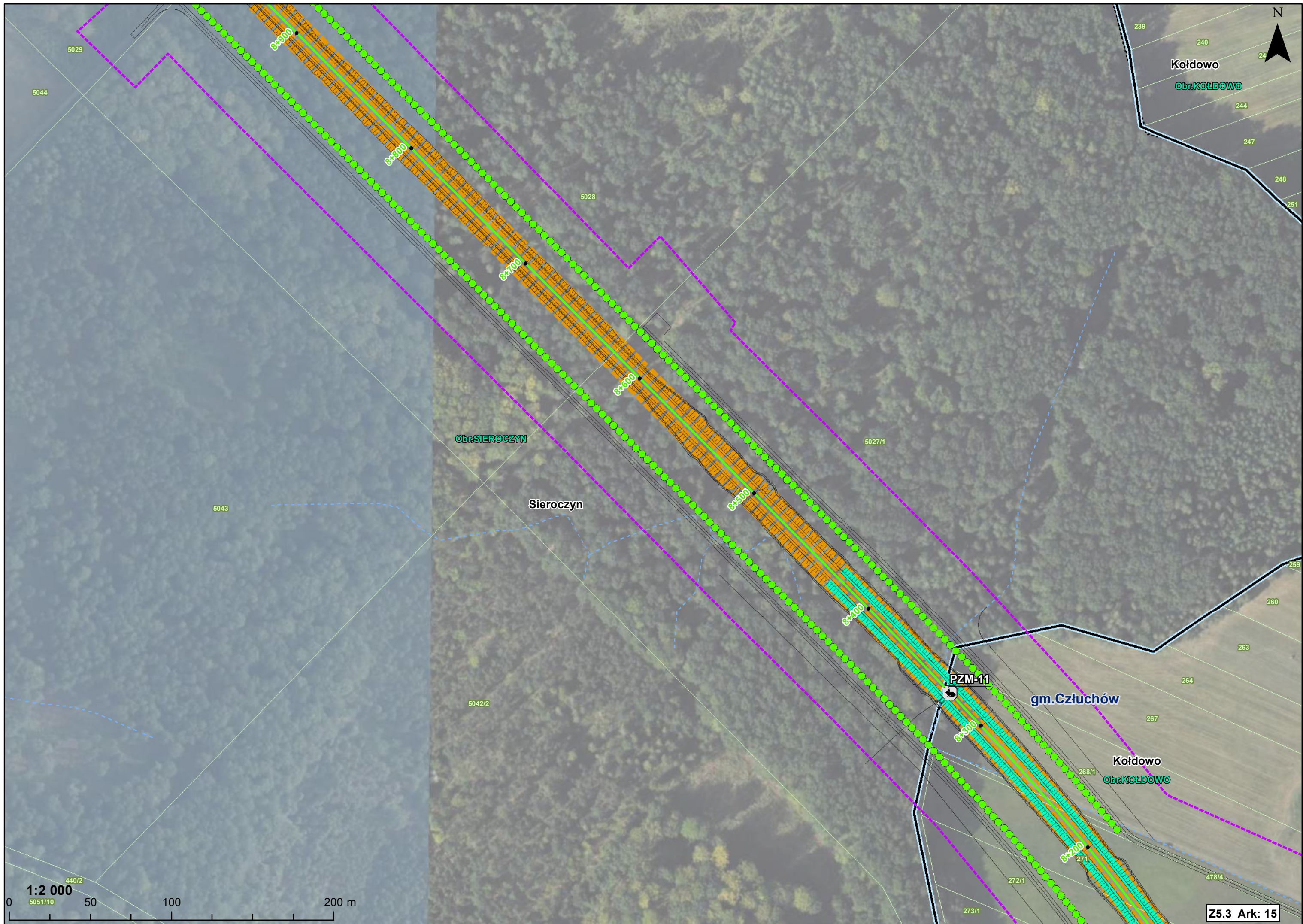
Obr.27
Człuchów
m.Człuchów

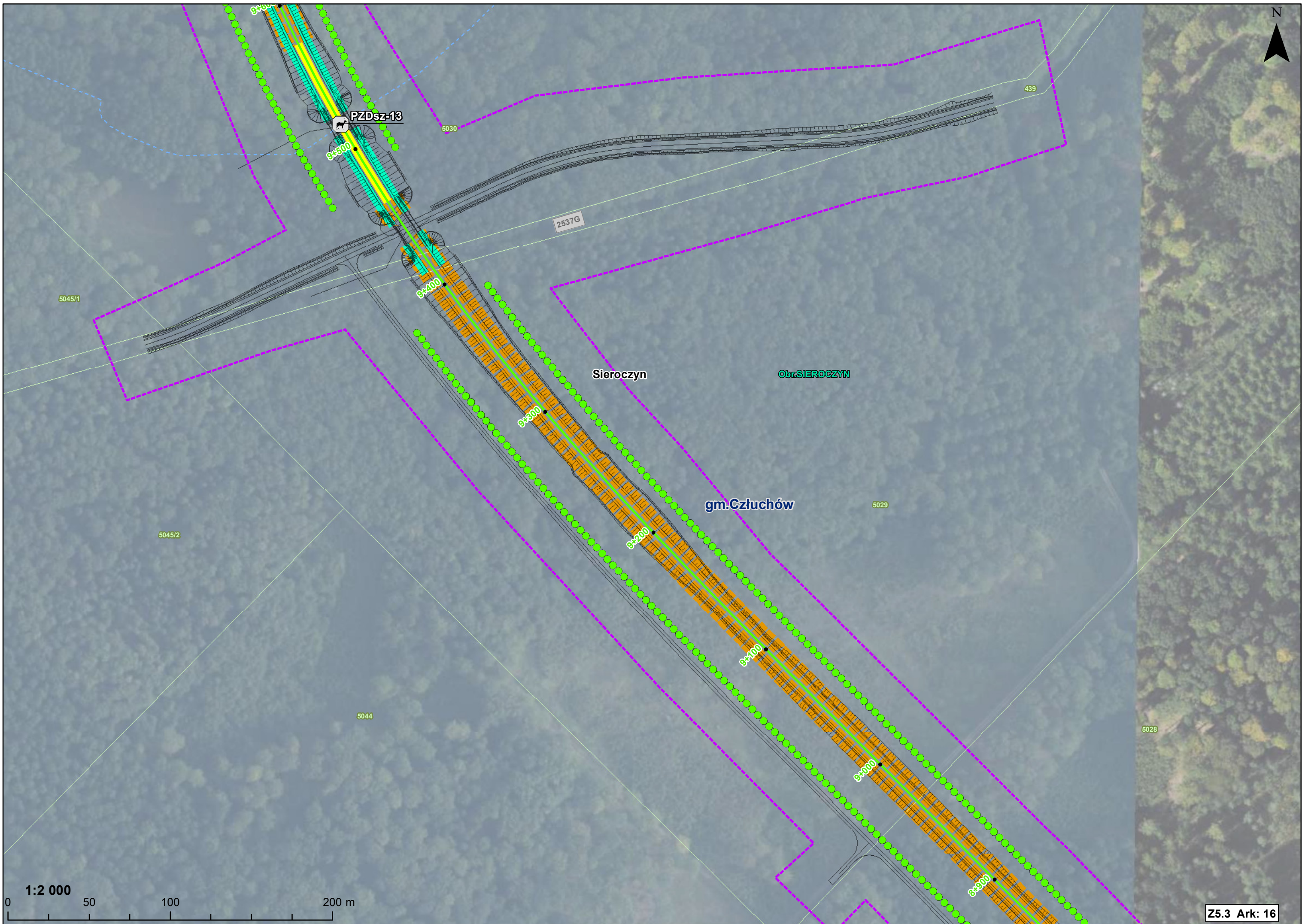
1:2 000
0 50 100 200 m



1:2 000







PZDsz-13

Sieroczyn

gm.Człuchów

Obr.SIEROCZYN

2537G

439

5030

5045/1

5045/2

5044

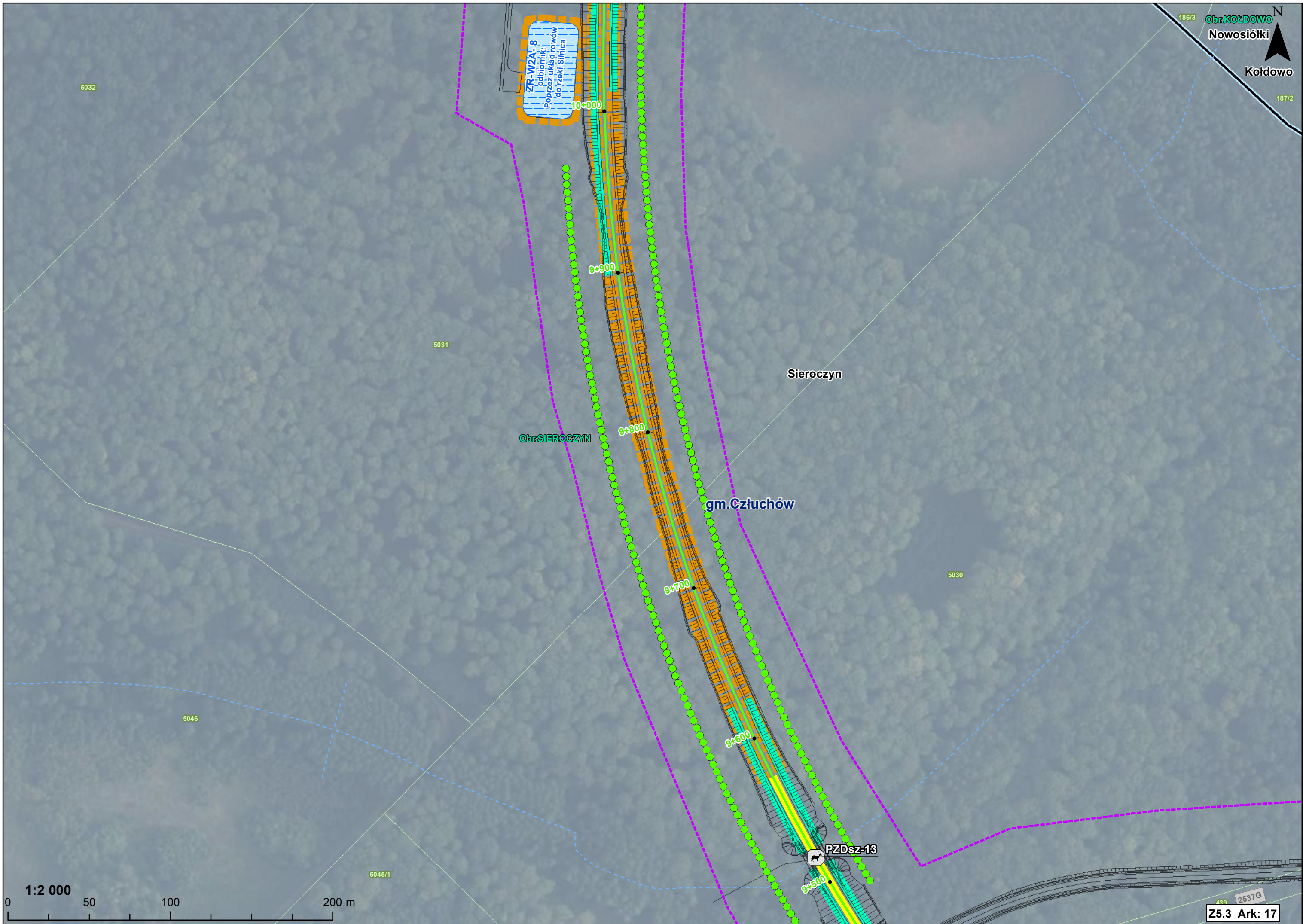
5029

5028

1:2 000

0 50 100 200 m

Z5.3 Ark: 16



ZR-W2A-8
odbiornik:
Poprzez układ rowów
do rzeki Słonica

10+000

9+900

9+800

9+700

9+600

9+500

PZDsz-13

Obr.SIEROCZYN

gm.Człuchów

Sieroczyn


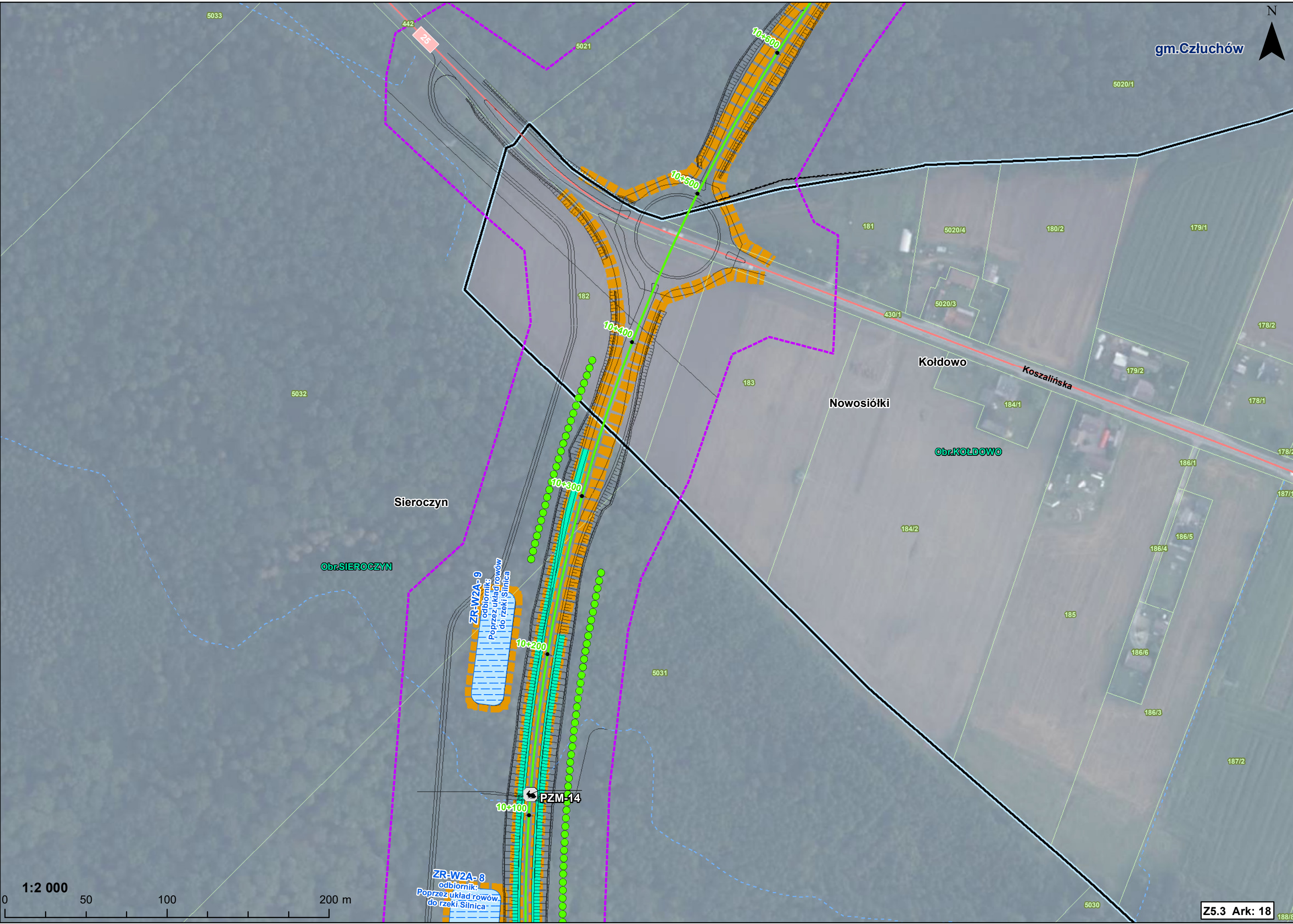
Obr.KOŁDOWO

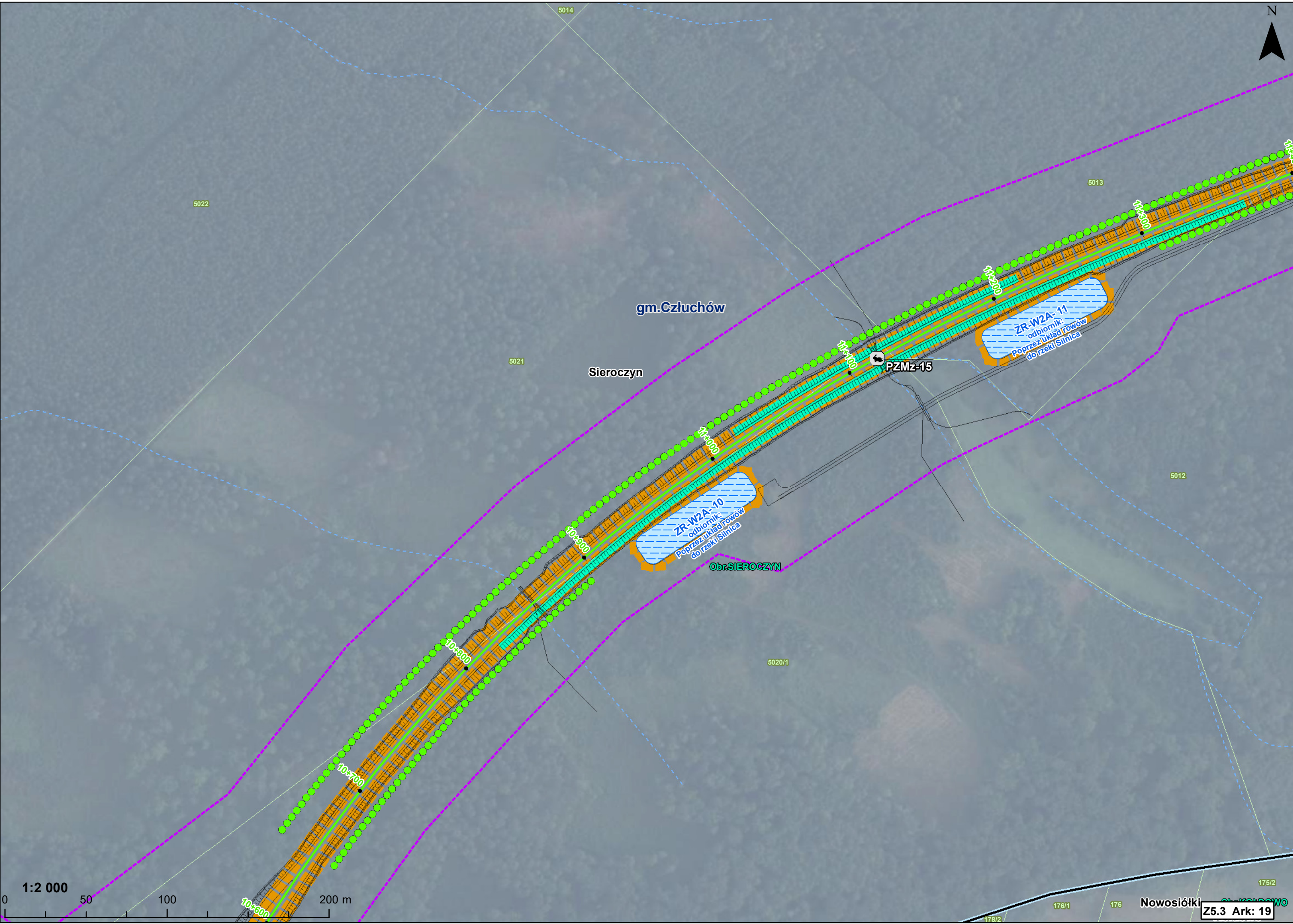
Nowosiółki

Koldowo

1:2 000
0 50 100 200 m

Z5.3 Ark: 17





gm. Człuchów

Sieroczyn

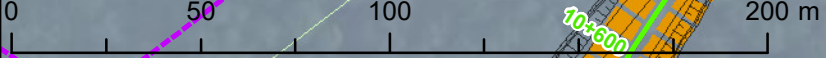
PZMz-15

ZR-W2A-10
odbiornik:
Poprzez układ rowów
do rzeki Siłnica

ZR-W2A-11
odbiornik:
Poprzez układ rowów
do rzeki Siłnica

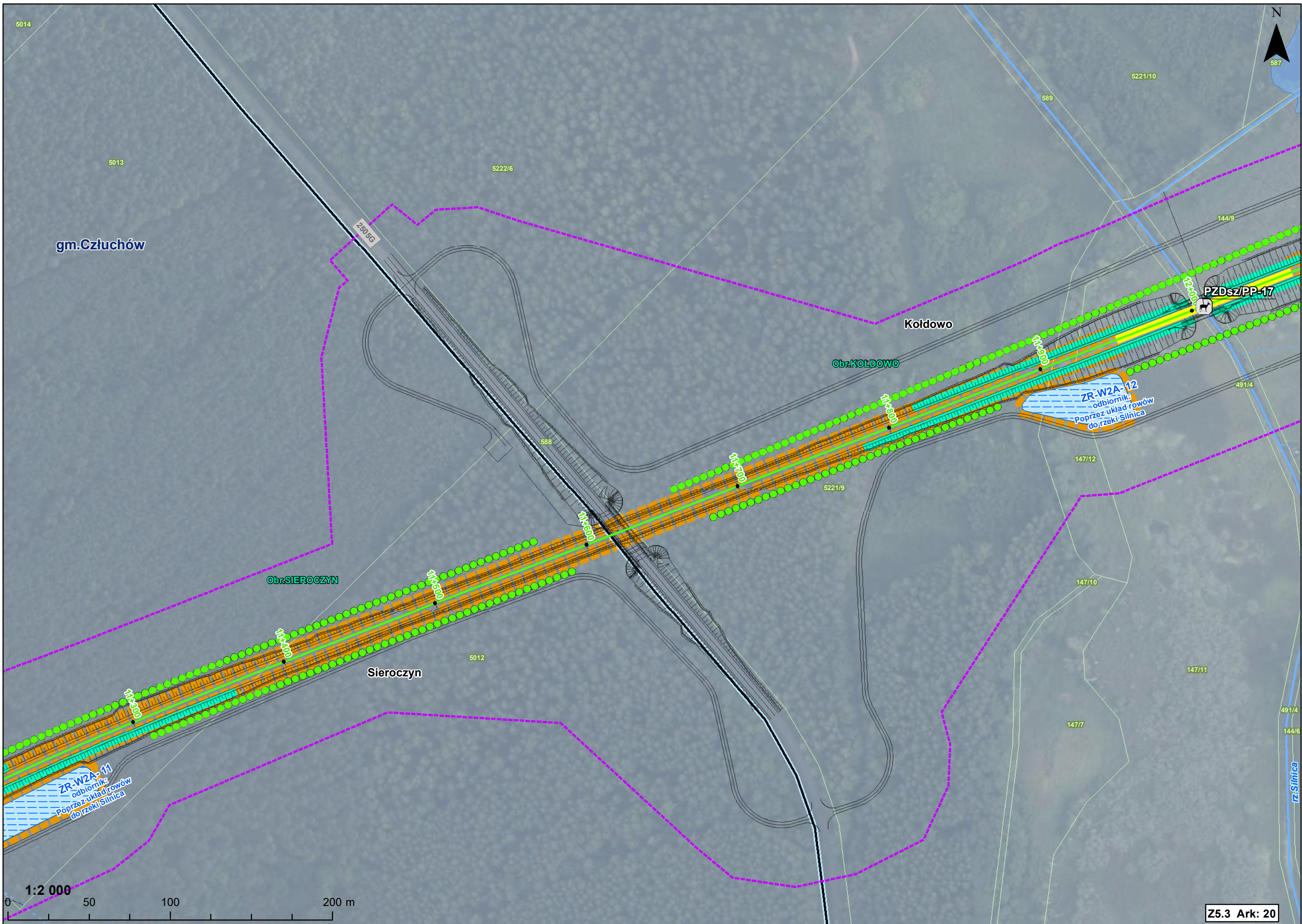
Obr. SIEROCZYN

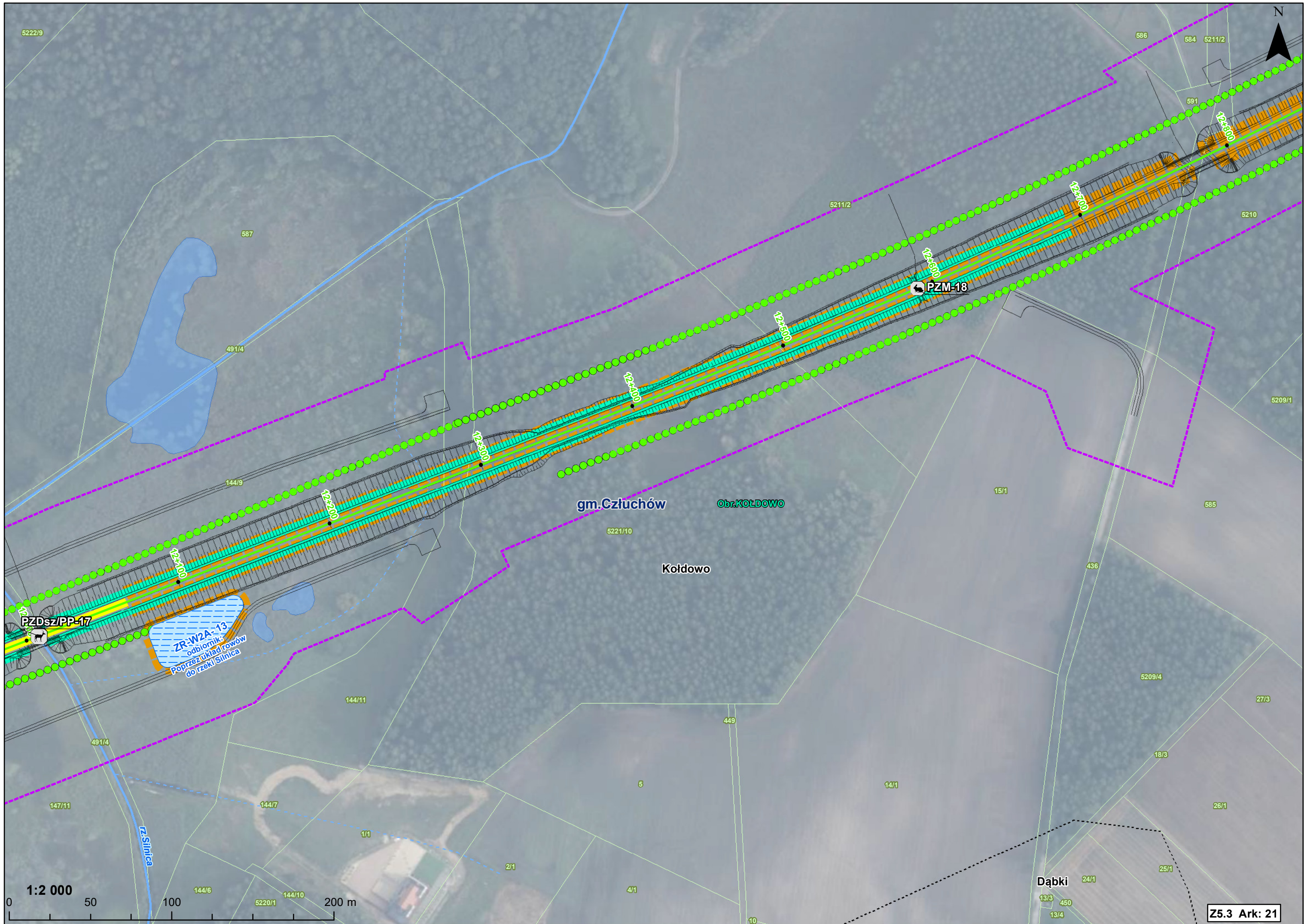
1:2 000

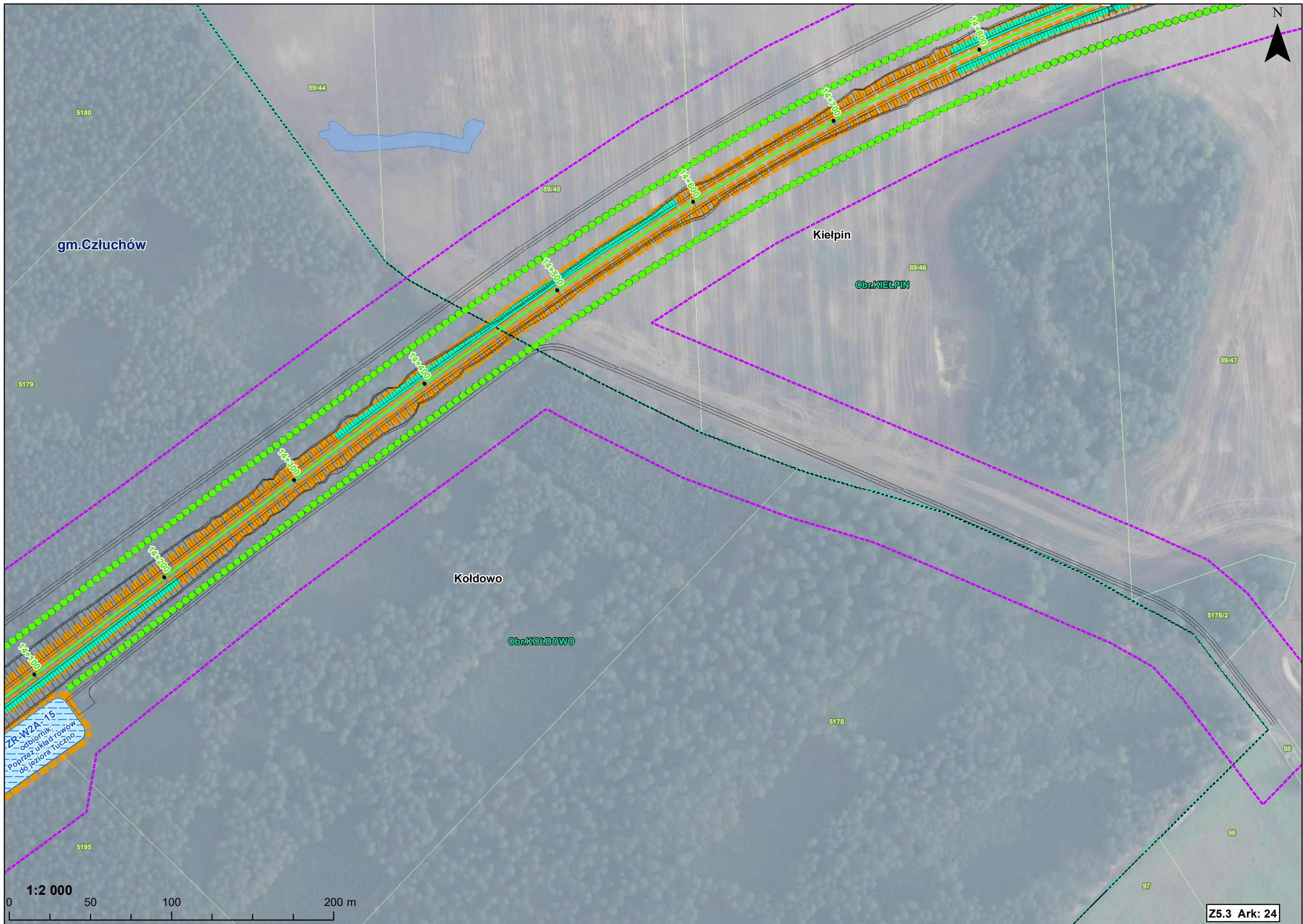


Nowosiółki

Z5.3 Ark: 19







N



gm. Gzłuchów

Kielpin

Koldowo

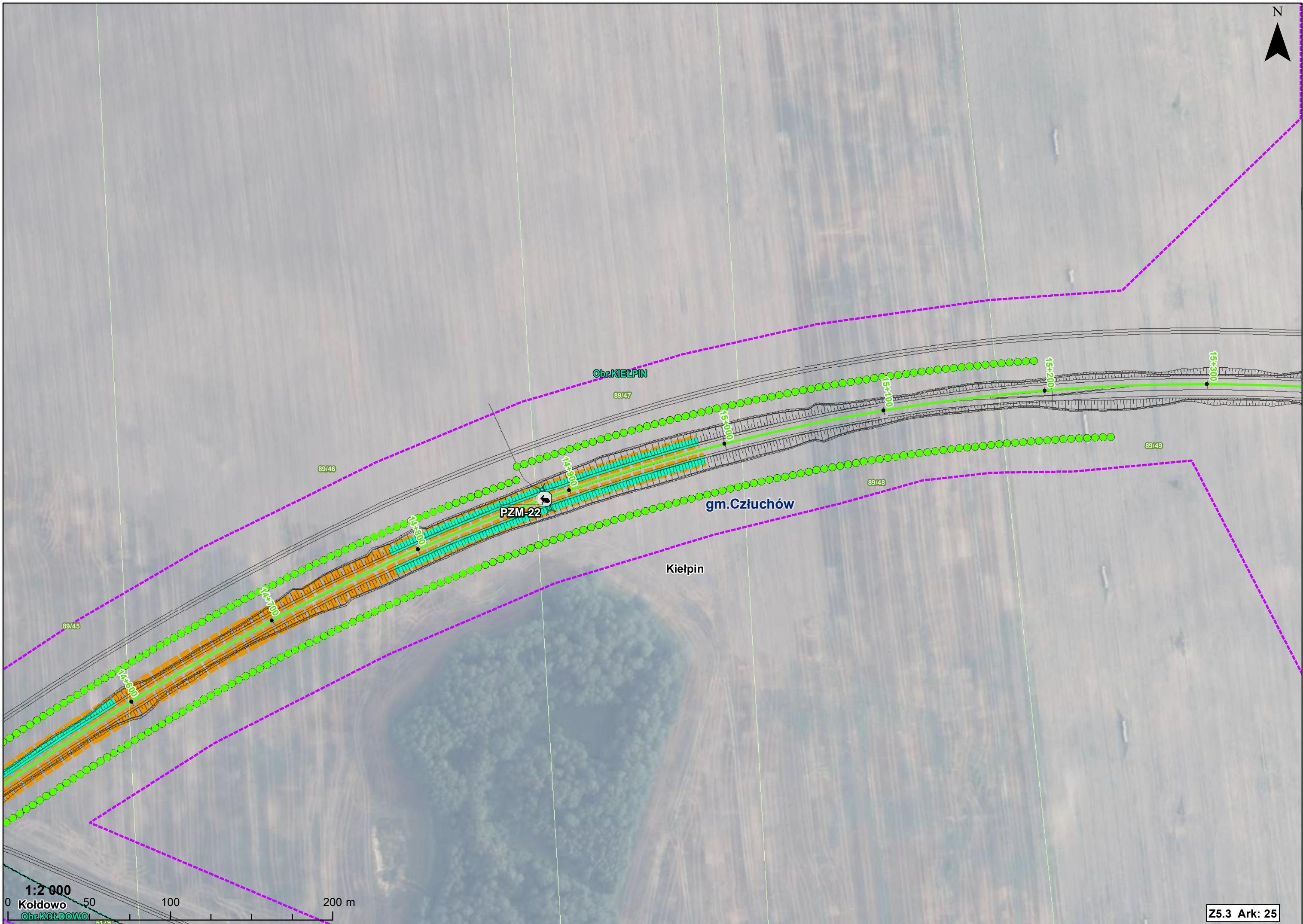
Obr. KIELPIN

Obr. KOLDOWO

ZR-W2A-15
odbiornik:
poprzez układ rowów
do jeziora Tucžno

1:2 000
0 50 100 200 m

N



Obr.KIELPIN

89/47

89/46

15+100

15+200

15+300

89/49

89/48

gm.Człuchów

Kielpin

PZM-22

14+300

14+700

14+600

89/45

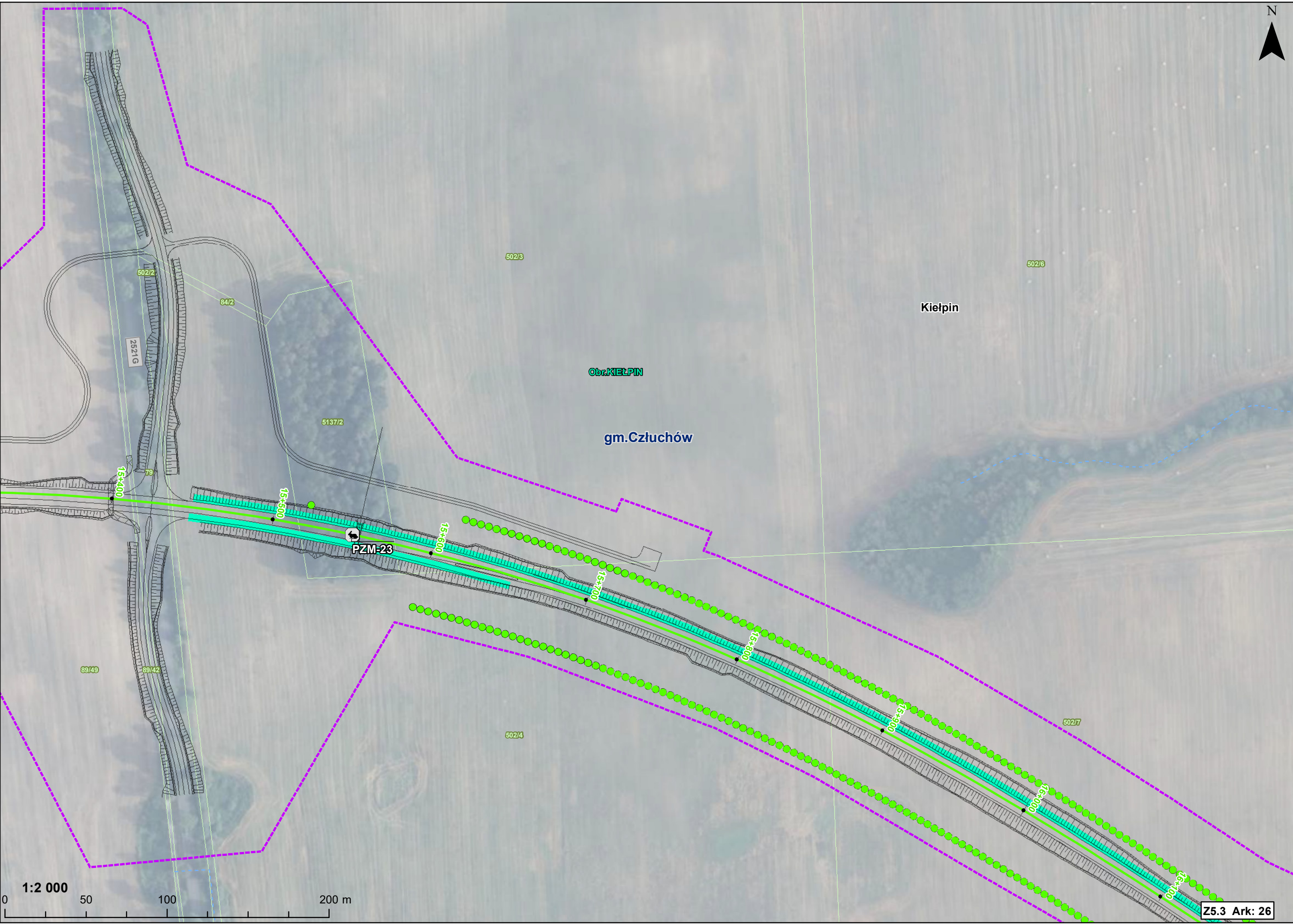
1:2 000

0 Kołdowo 50

100

200 m

Obr.KOŁDOWO 5179



502/3

502/6

Kielpin

Obr. KIELPIN

gm. Człuchów

502/2

84/2

5137/2

2521 G

15+400

15+500

PZM-23

15+600

15+700

15+800

15+900

502/7

89/49

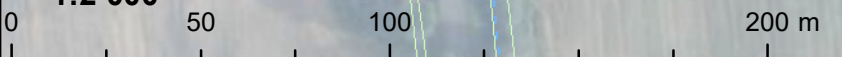
89/42

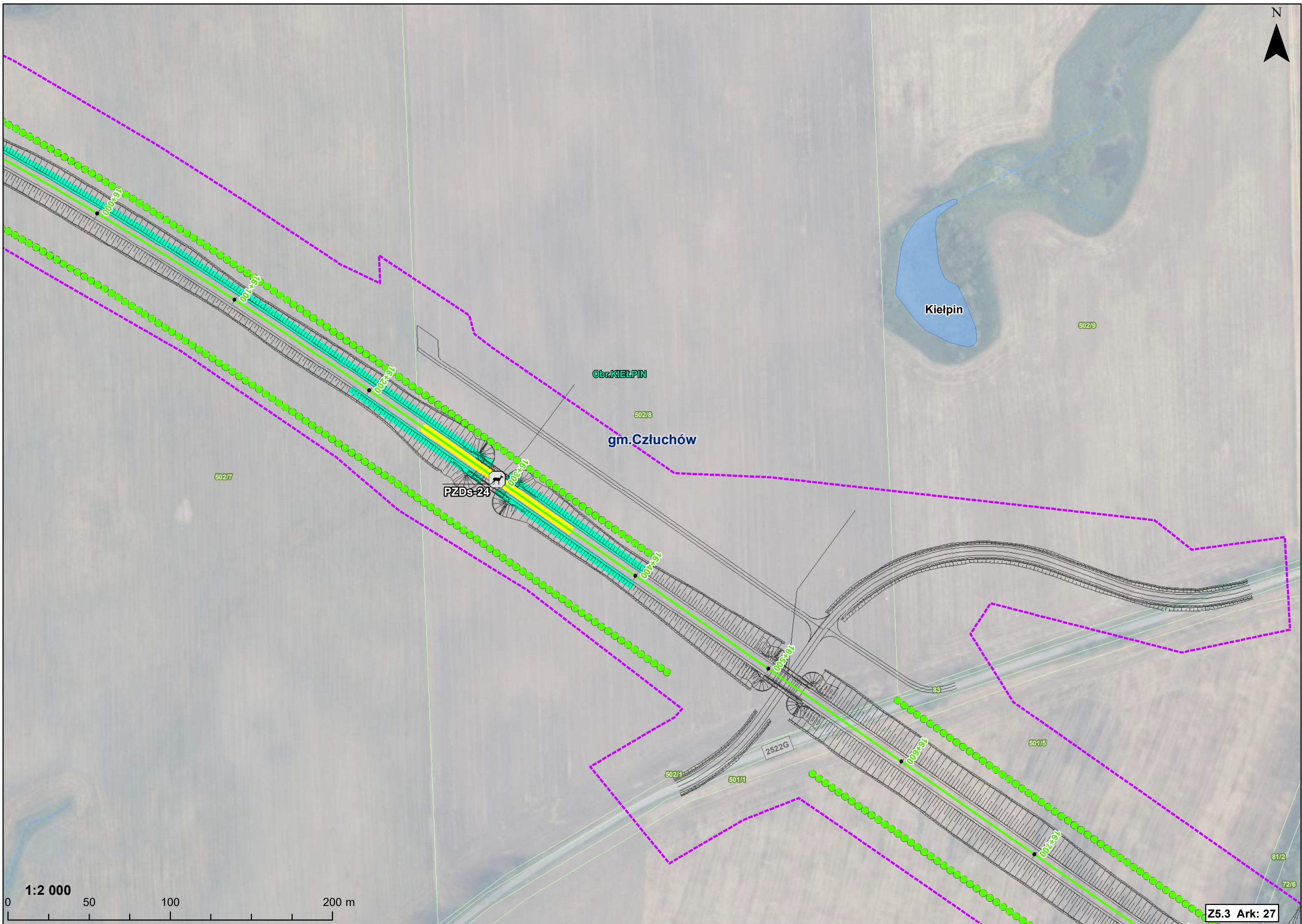
502/4

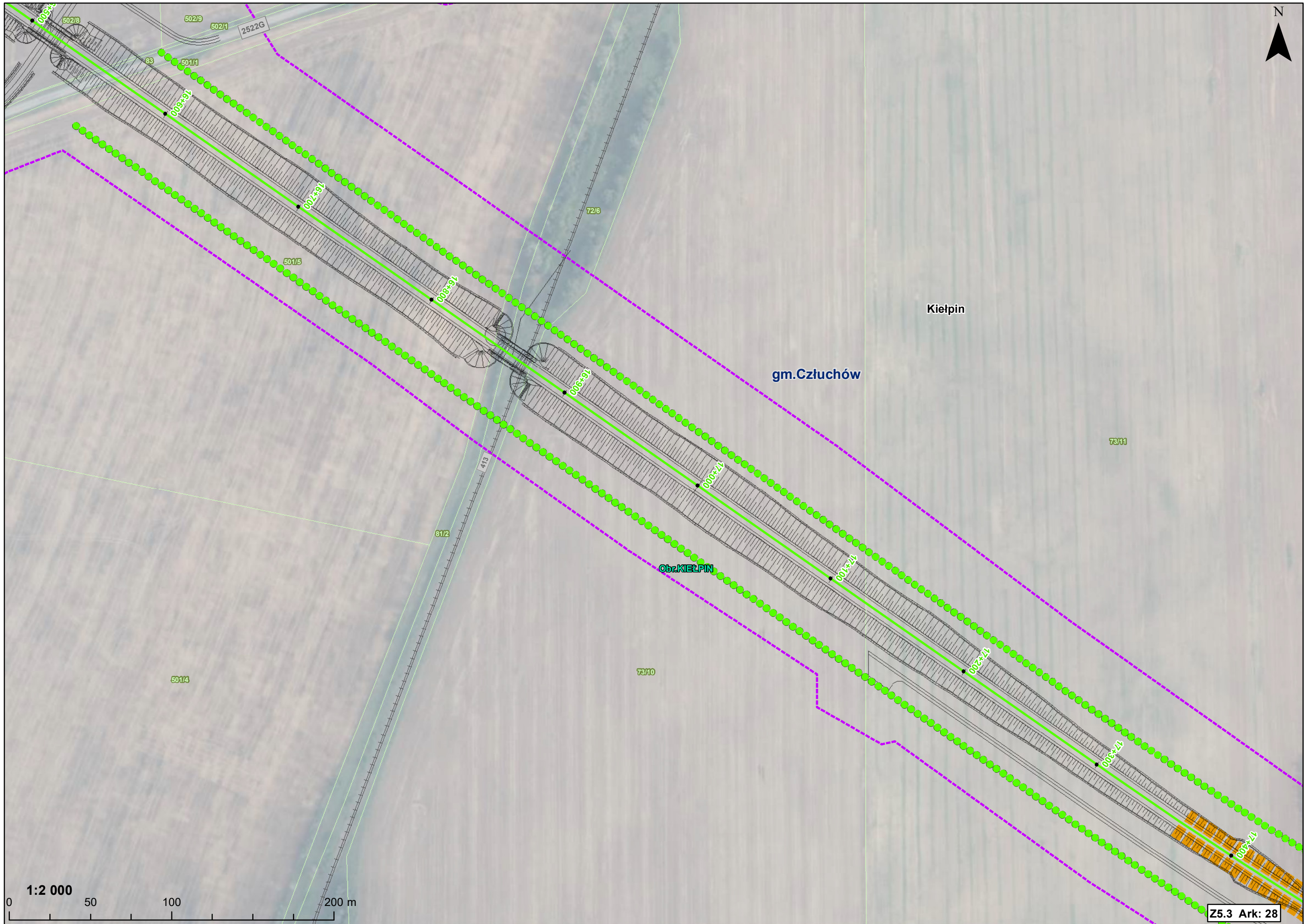
16+000

16+100

1:2 000







Kielpin

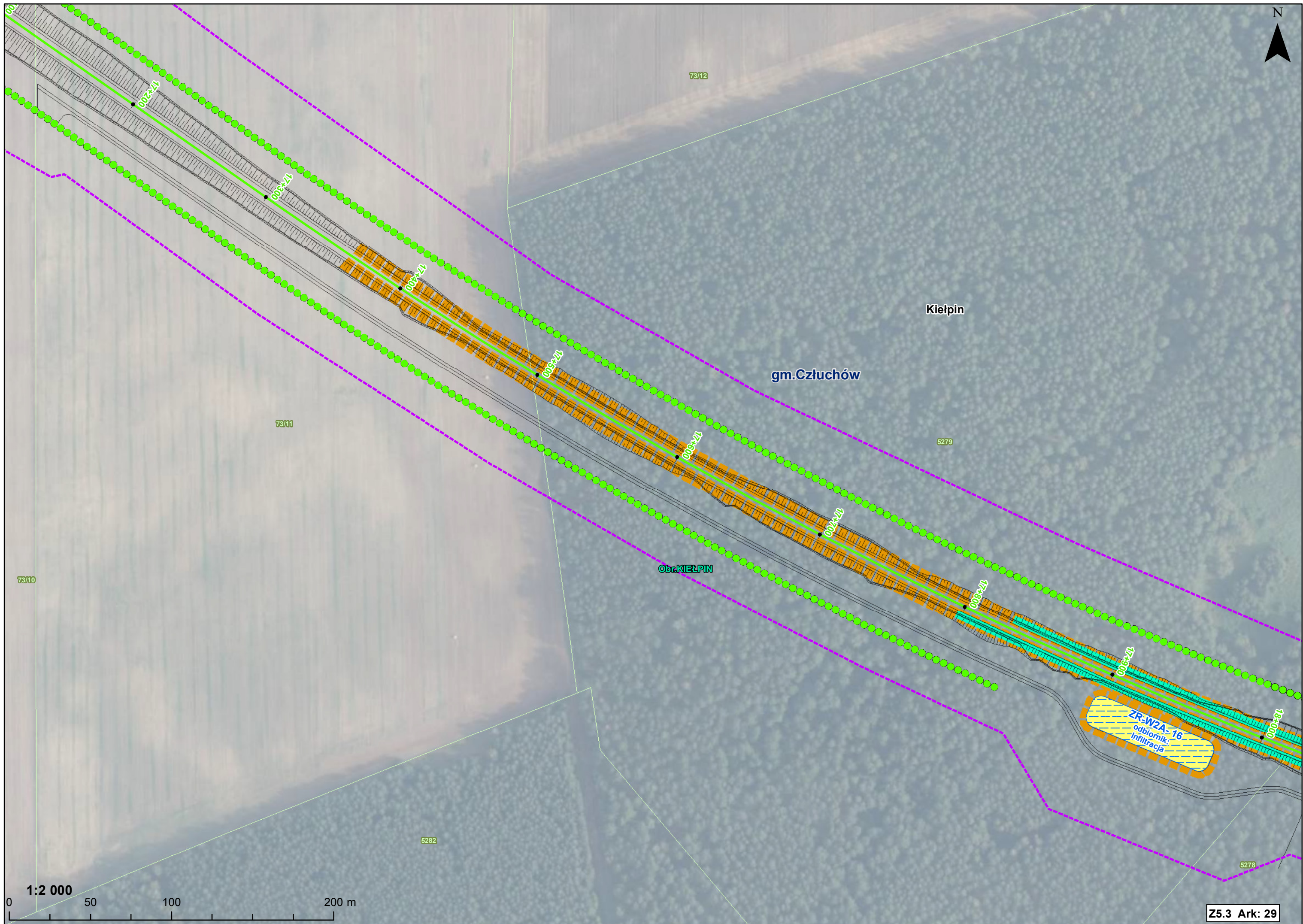
gm.Człuchów

Obr.KIELPIN


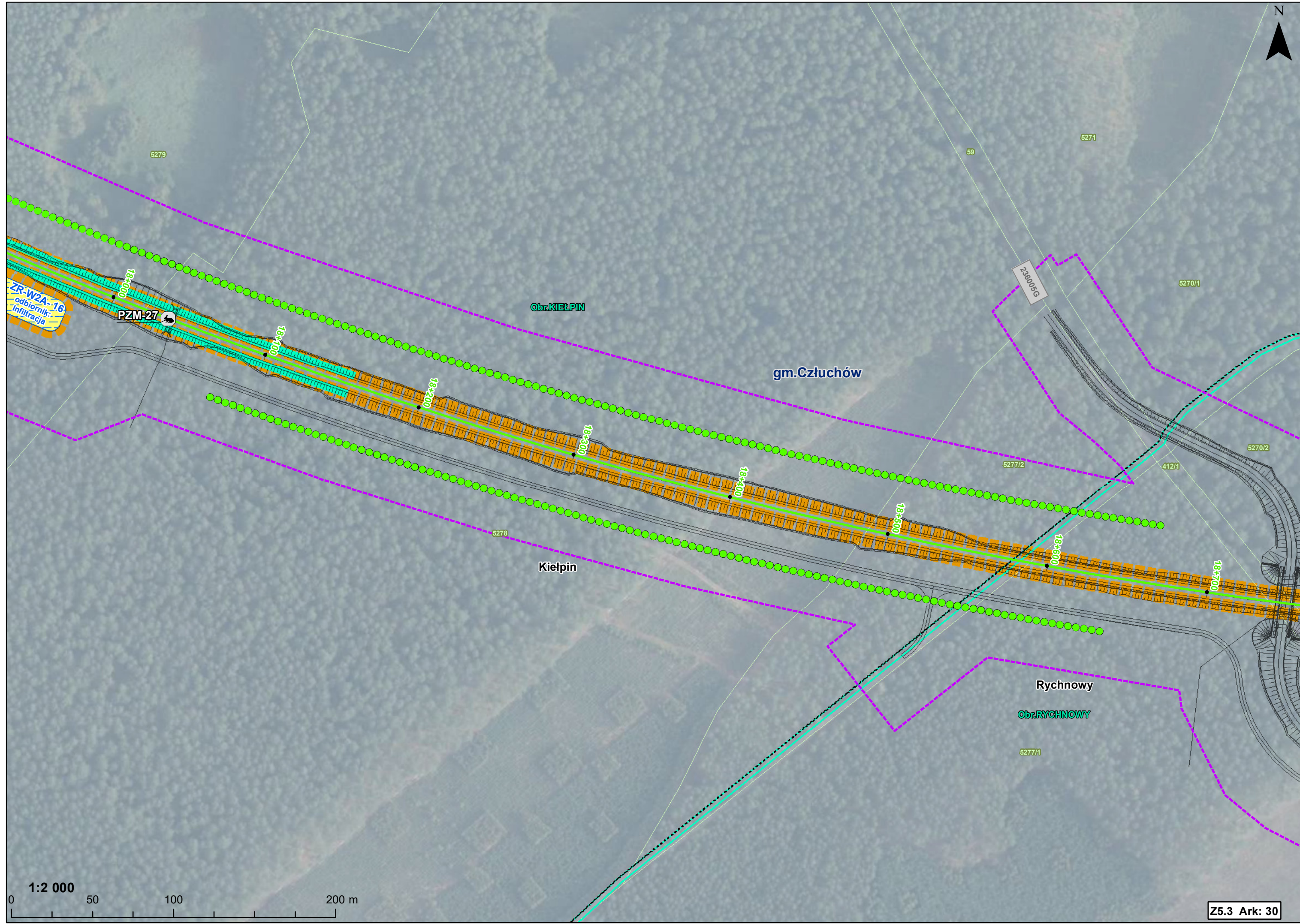
1:2 000

0 50 100 200 m

Z5.3 Ark: 28



1:2 000
0 50 100 200 m



N



Kielpin

Obr.KIELPIN

5270/1

5269/1

5270/2

Rychnowy gm.Człuchów

Obr.RYCHNOWY

PZM-28

18+800

18+900

19+000

19+100

19+200

19+300

19+400

19+500

236005G

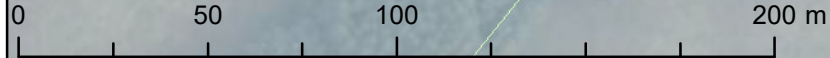
418/36

5277/1

412/1

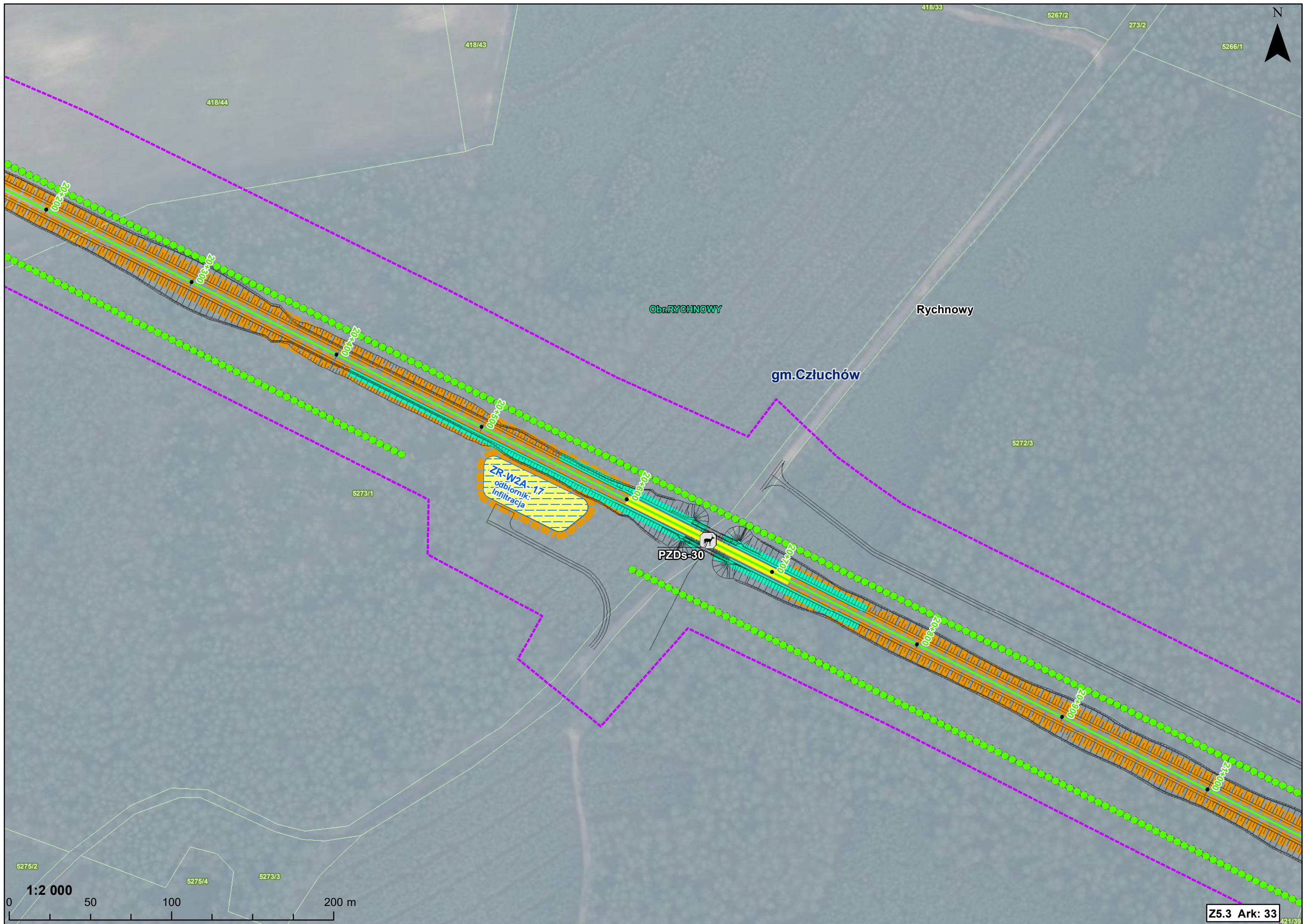
597/1

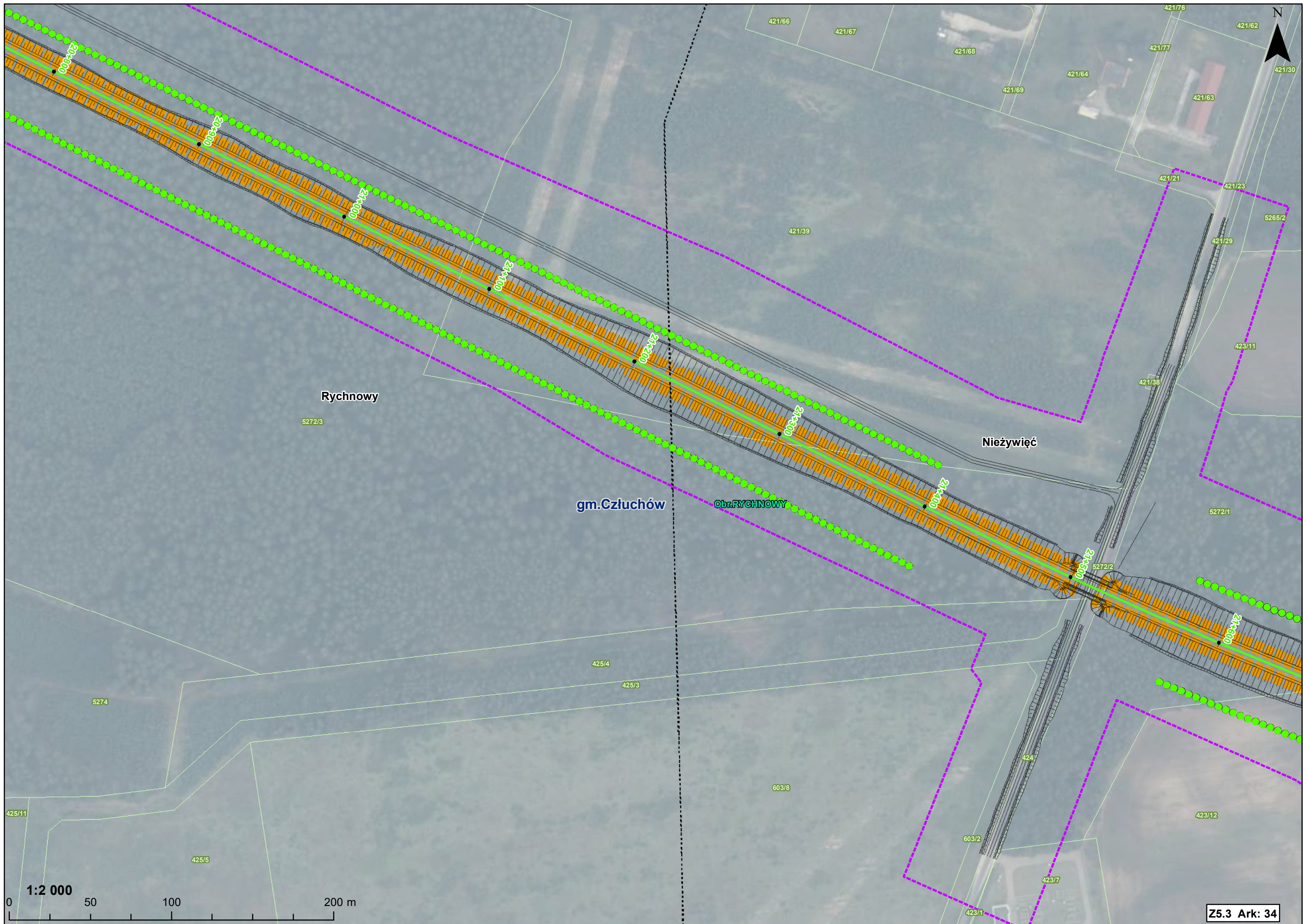
1:2 000



N





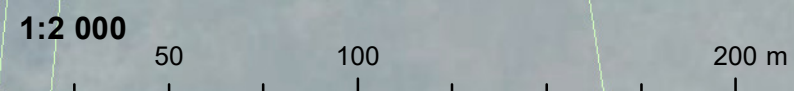


Rychnowy

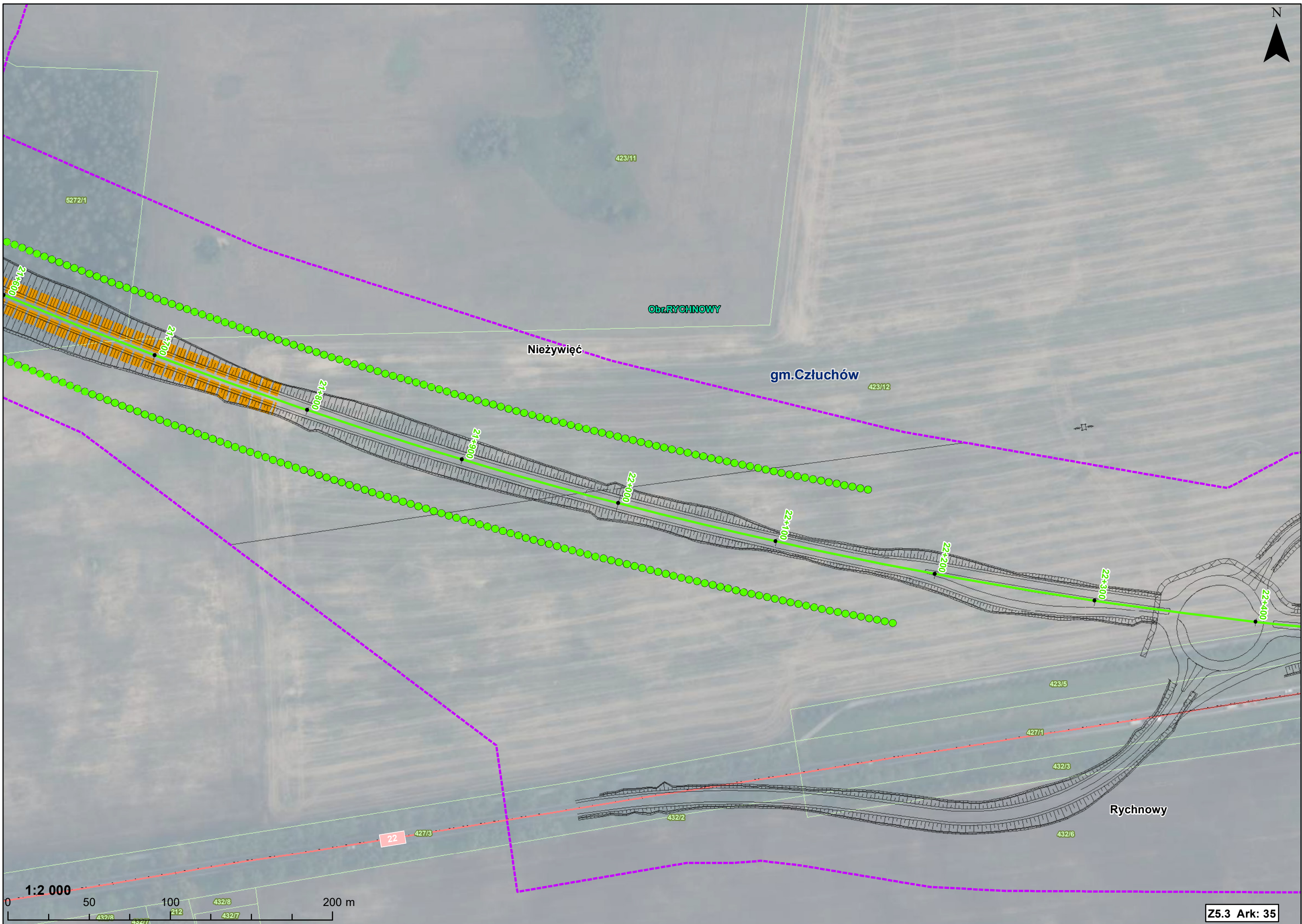
Nieżywieć

gm. Człuchów

Obr. RYCHNOWY

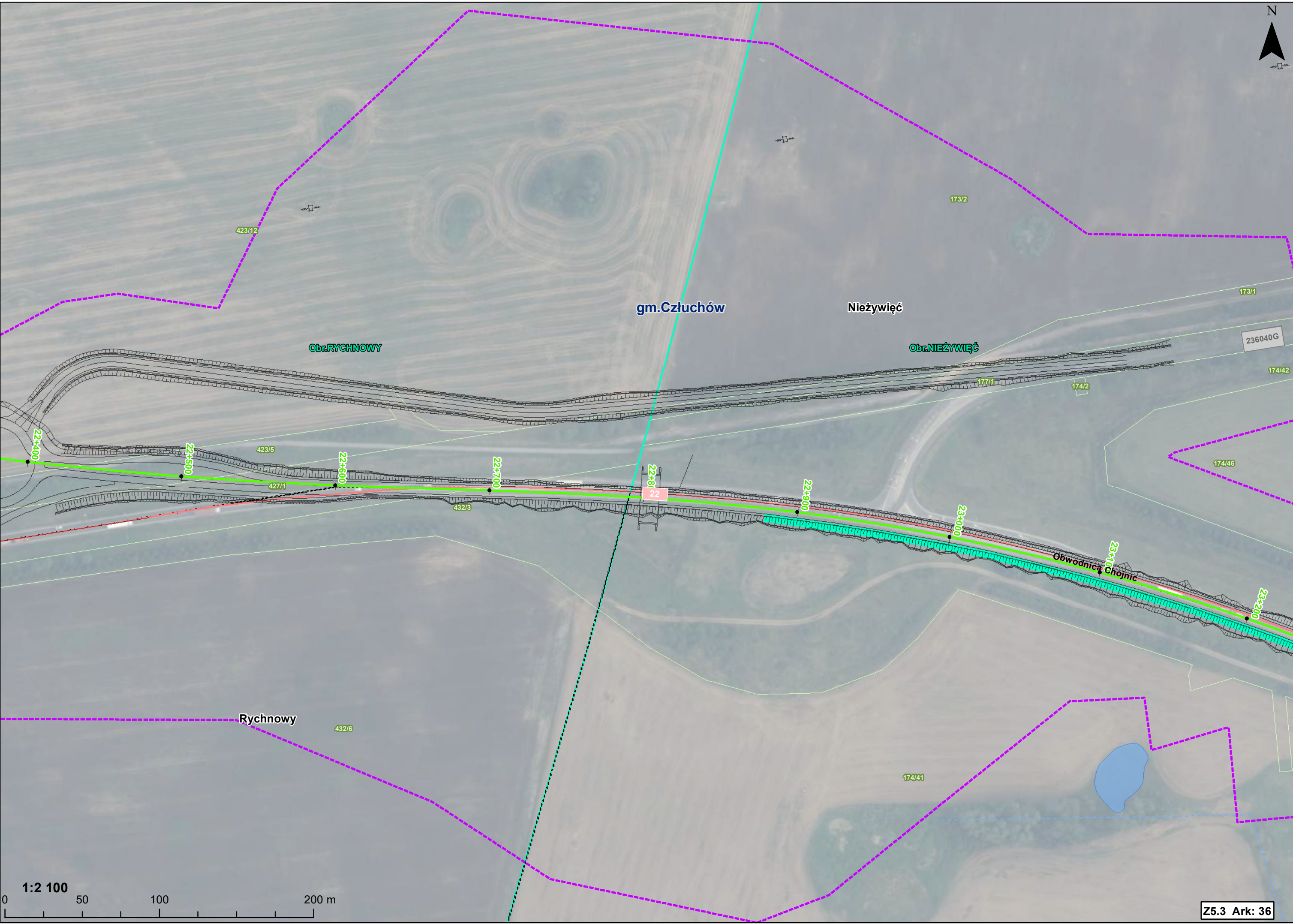


N

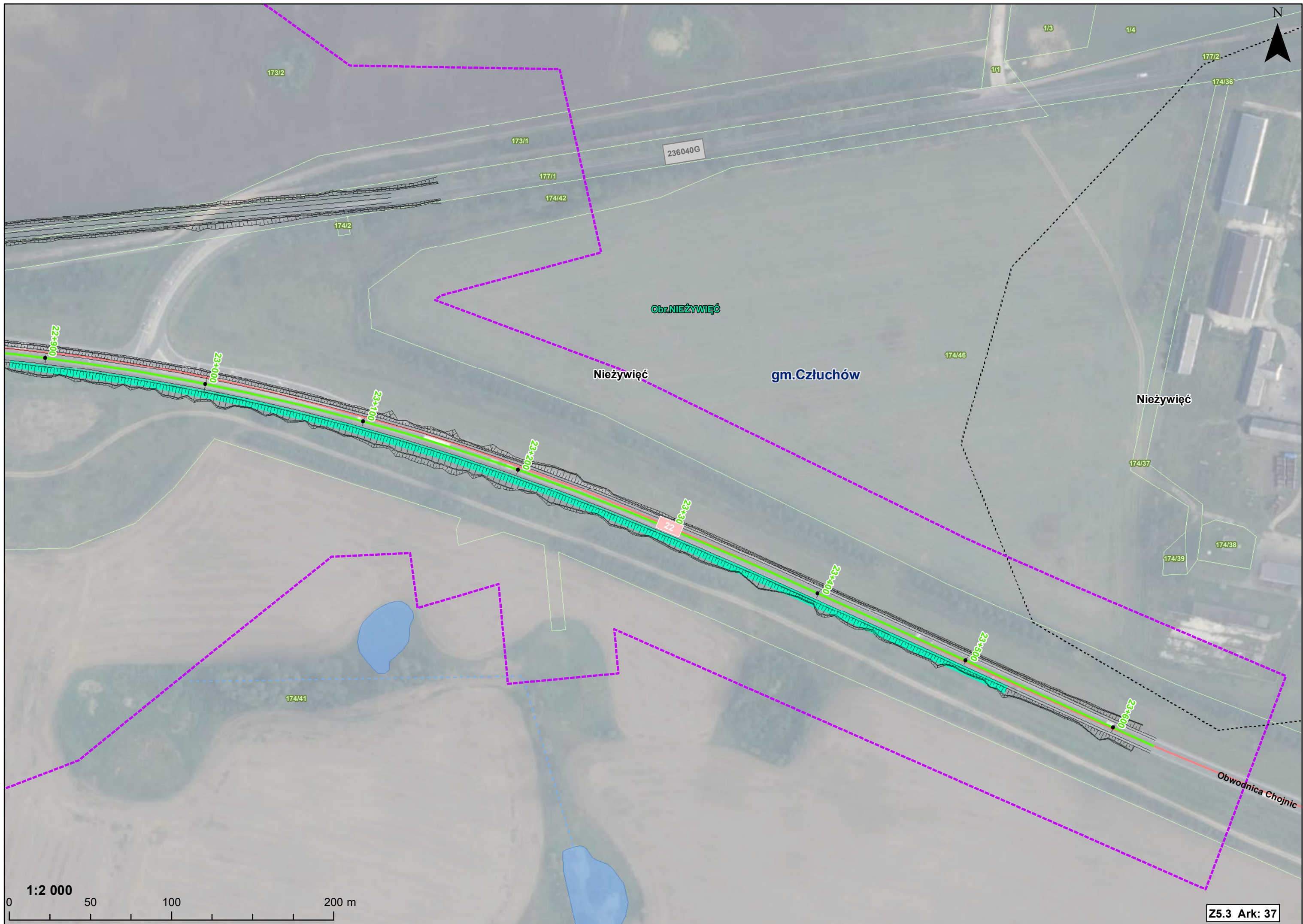


1:2 000





1:2 100
0 50 100 200 m



N

Obr.NIEŻYWIĘĆ

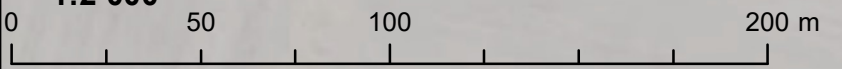
Nieżywiec

gm.Człuchów

Nieżywiec

Obwodnica Chojnic

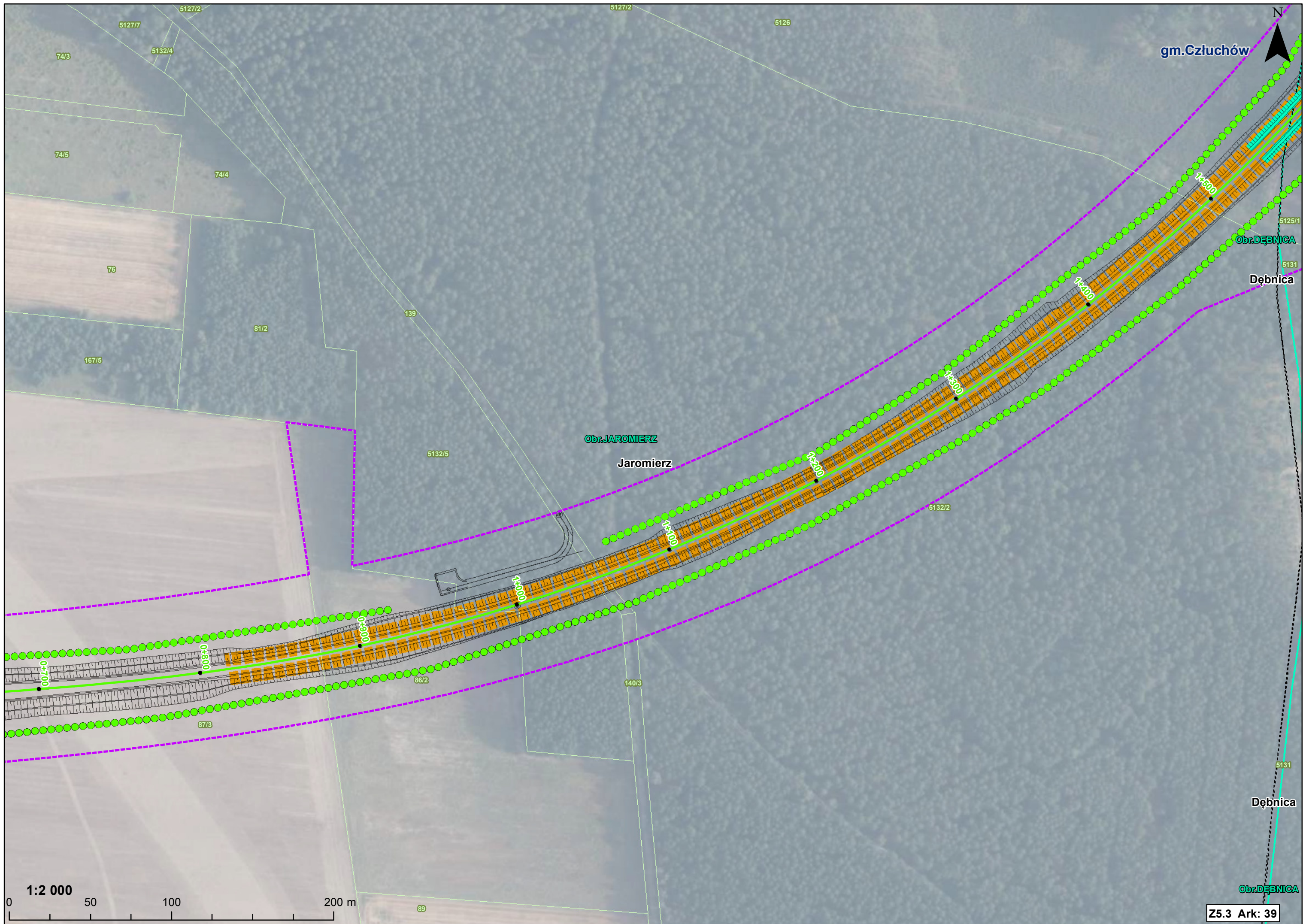
1:2 000





1:2 000

0 50 100 200 m



gm. Człuchów

N

Obr. DĘBNICA

Dębica

Obr. JAROMIERZ

Jaromierz

Dębica

Obr. DĘBNICA

1:2 000

0 50 100 200 m

Z5.3 Ark: 39



5127/2

5126

Obr. JAROMIERZ

Jaromierz

OJ PZDs-1

gm. Człuchów

Obr. DĘBNICA

Dębica

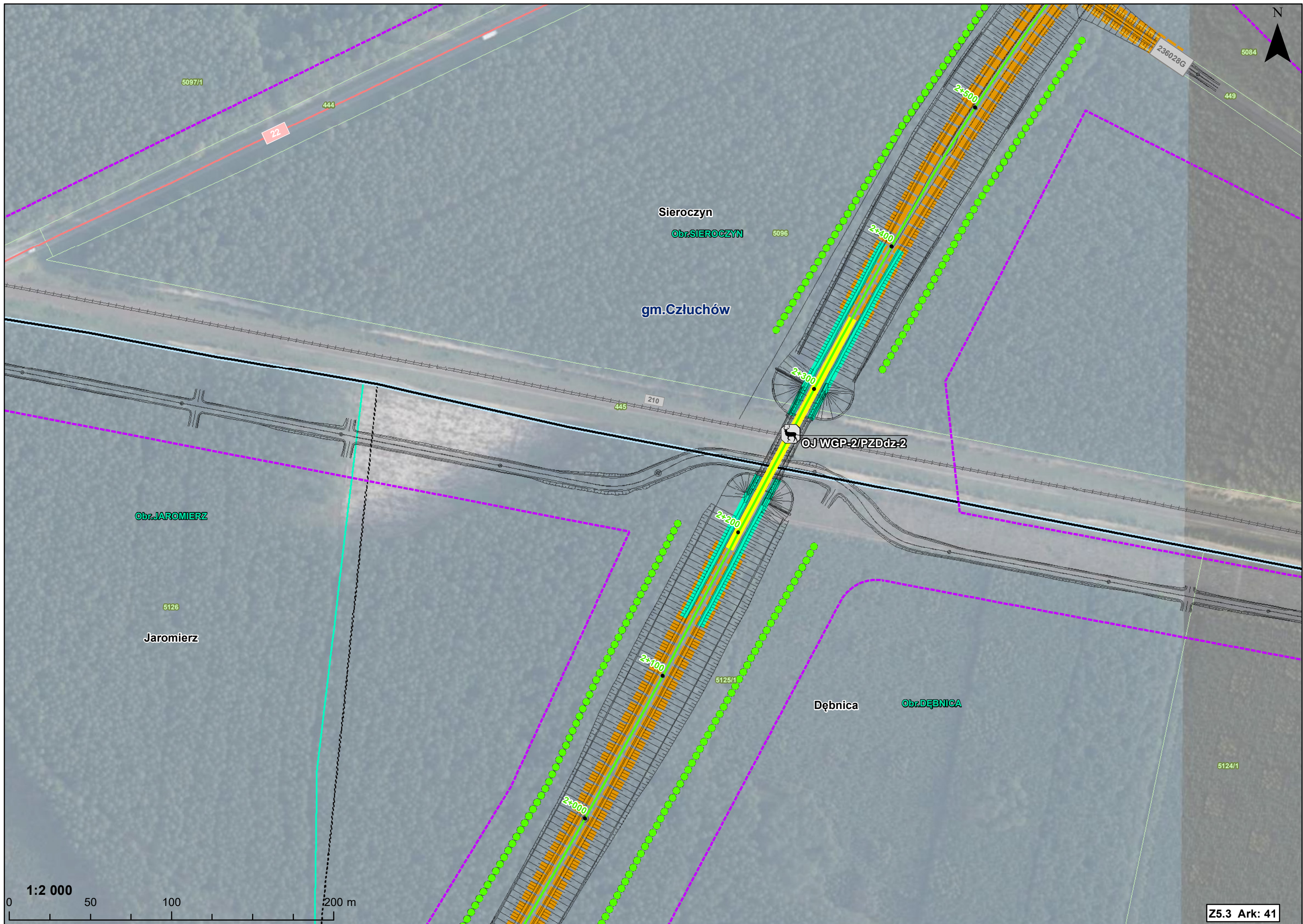
5125/1

5132/2

5131

1:2 000





N

5084

449

236028G

5097/1

444

22

Sieroczyn

Obr.SIEROCZYN

5096

gm.Człuchów

2:400

2:500

2:300

OJ WGP-2/PZDdz-2

445

210

Obr.JAROMIERZ

5126

Jaromierz

2:200

2:100

5125/1

Dębica

Obr.DEBNICA


5124/1

2:000

1:2 000

0 50 100 200 m

Z5.3 Ark: 41



Gozdnicza

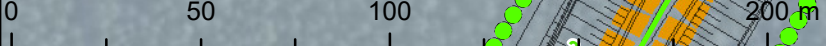
Sieroczyn

ZR-OJ-2
odbiornik:
Infiltracja

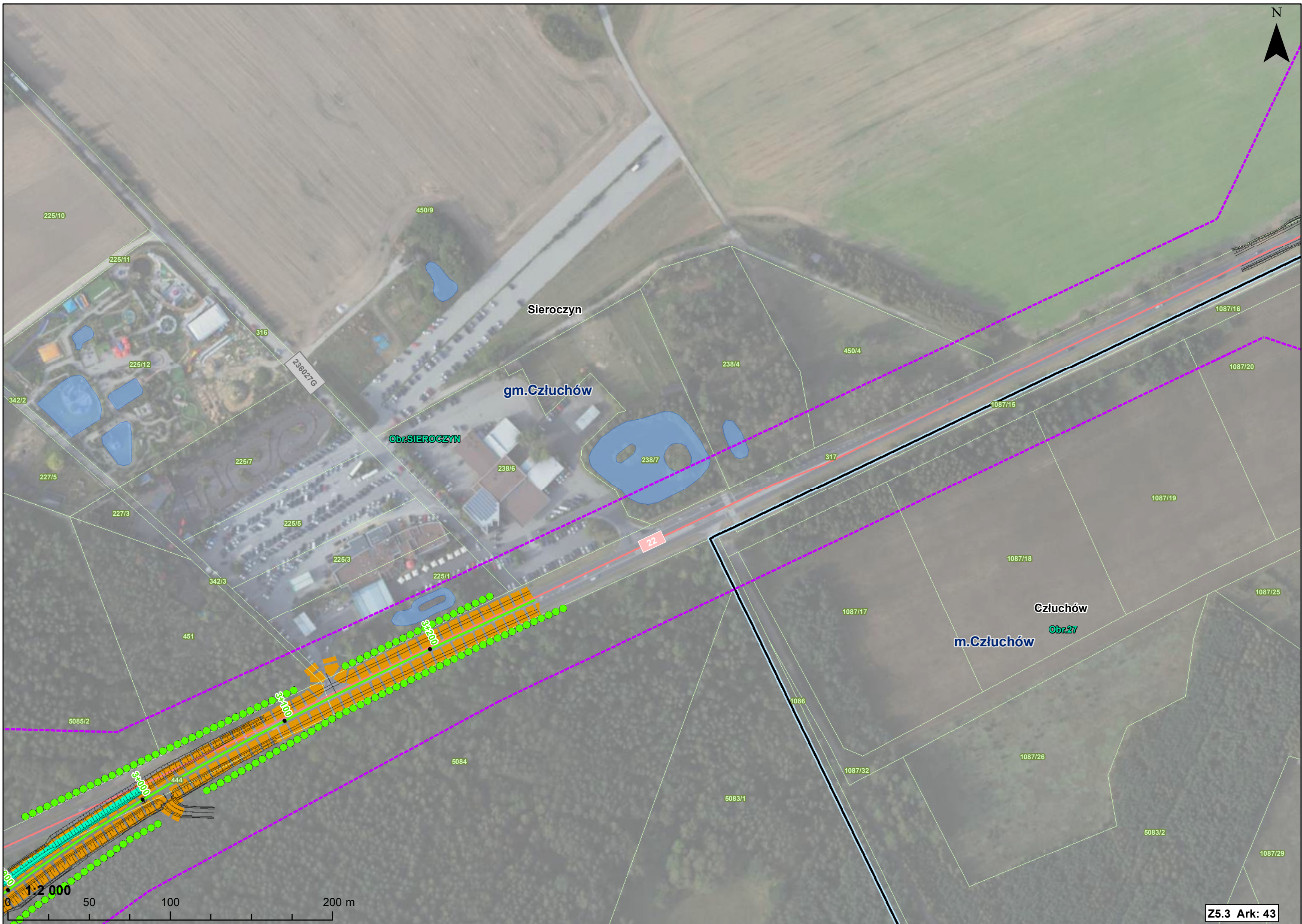
gm. Człuchów

Obr. SIEROCZYN

1:2 000



N



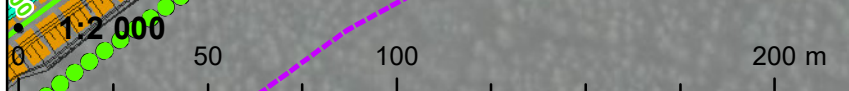
Sieroczyn

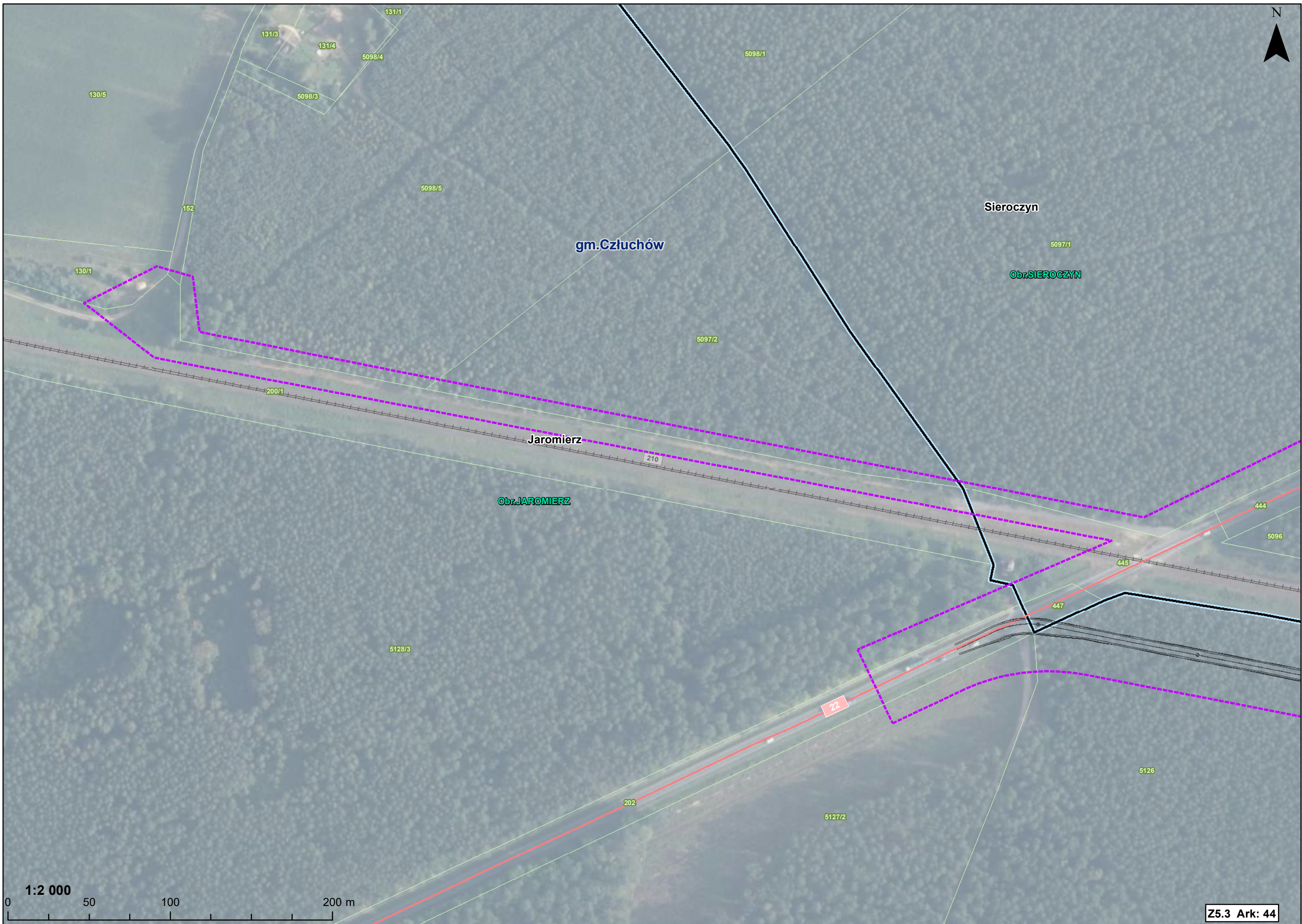
gm. Człuchów

Obr. SIEROCZYN

Człuchów
m. Człuchów
Obr. 27

22





130/5

131/3

131/4

5098/4

5098/3

131/1

5098/1

5098/5

Sieroczyn

gm.Człuchów

5097/1

Obr.SIEROCZYN

130/1

5097/2

Jaromierz

200/1

210

Obr.JAROMIERZ

444

5096

445

5128/3

447

22

5126

202

5127/2

1:2 000

0 50 100 200 m

Z5.3 Ark: 44



Obr.SIEROCZYN

Sieroczyn

gm.Człuchów

Dębica

Obr.DĘBNICA

5096

5084

5083/1

449

445

210

236028G

5125/1

5123/1

398

5124/1

5123/4

1:2 000

0 50 100 200 m

Z5.3 Ark: 45

N



238014G

Głędowo

Obr.GŁĘDOWO

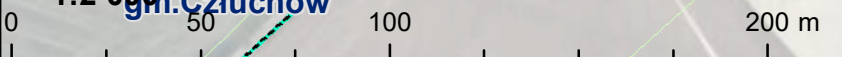
Dębica
Obr.DĘBNICA

Obr.SKARSZEWO

1/6
Skarszewo

Jęczniki
Wielkie
Obr.JĘCZNIKI
WIELKIE

1:2 000
gm. Człuchów





gm.Człuchów

Obr.SIEROCZYN

250/1

Sieroczyn

307

Konwaliowa

166/6



157/3

Obr.27



m.Człuchów

Człuchów

234088G

245/1

168/8

292

168/17

168/9

168/5

168/10

168/12

168/13

168/16

168/15

168/14

168/11

1078/1

1078/11

1078/6

1078/7

1078/8

1078/9

1078/3

1078/4

1252/4

1252/3

1252/5

1252/2

1037

1010/6

1036

1078/8

1078/9

1010/3

1010/7

1249

1247

1248

1241

1245

1237

1238

1227

1226

185/9

976

975

981/2

987

986

18

Szczecińska

Rzepakowa

Rzepakowa

Pszeniczna

Żytnia

234090G

22

234095G

234082G

305/1

178/3

178/2

50

100

200 m

1:2 000