



5034
Dobojewo
Obr.STOŁCZNO

PZGd-1

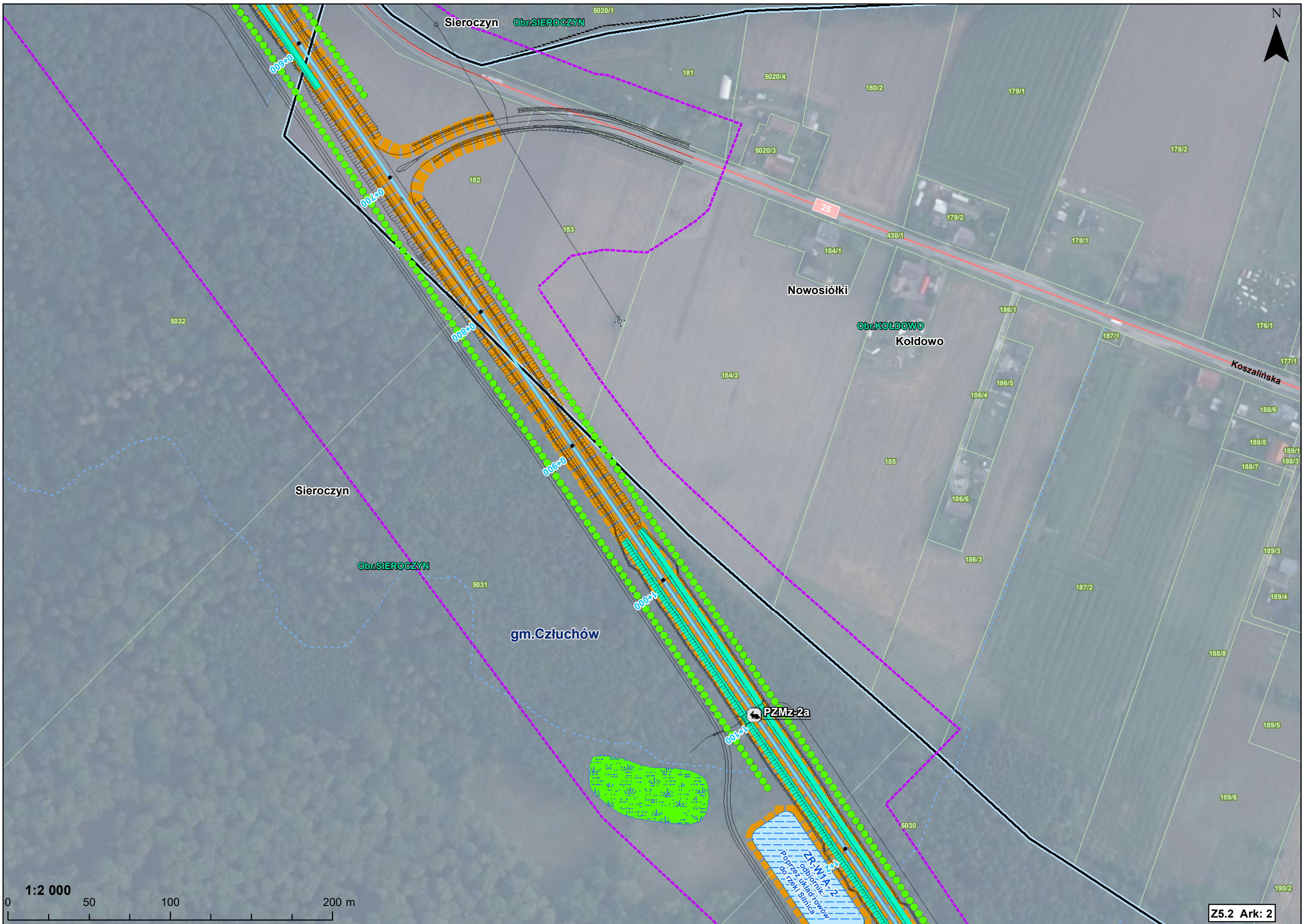
Obr.SIEROCZYN
Sieroczyn

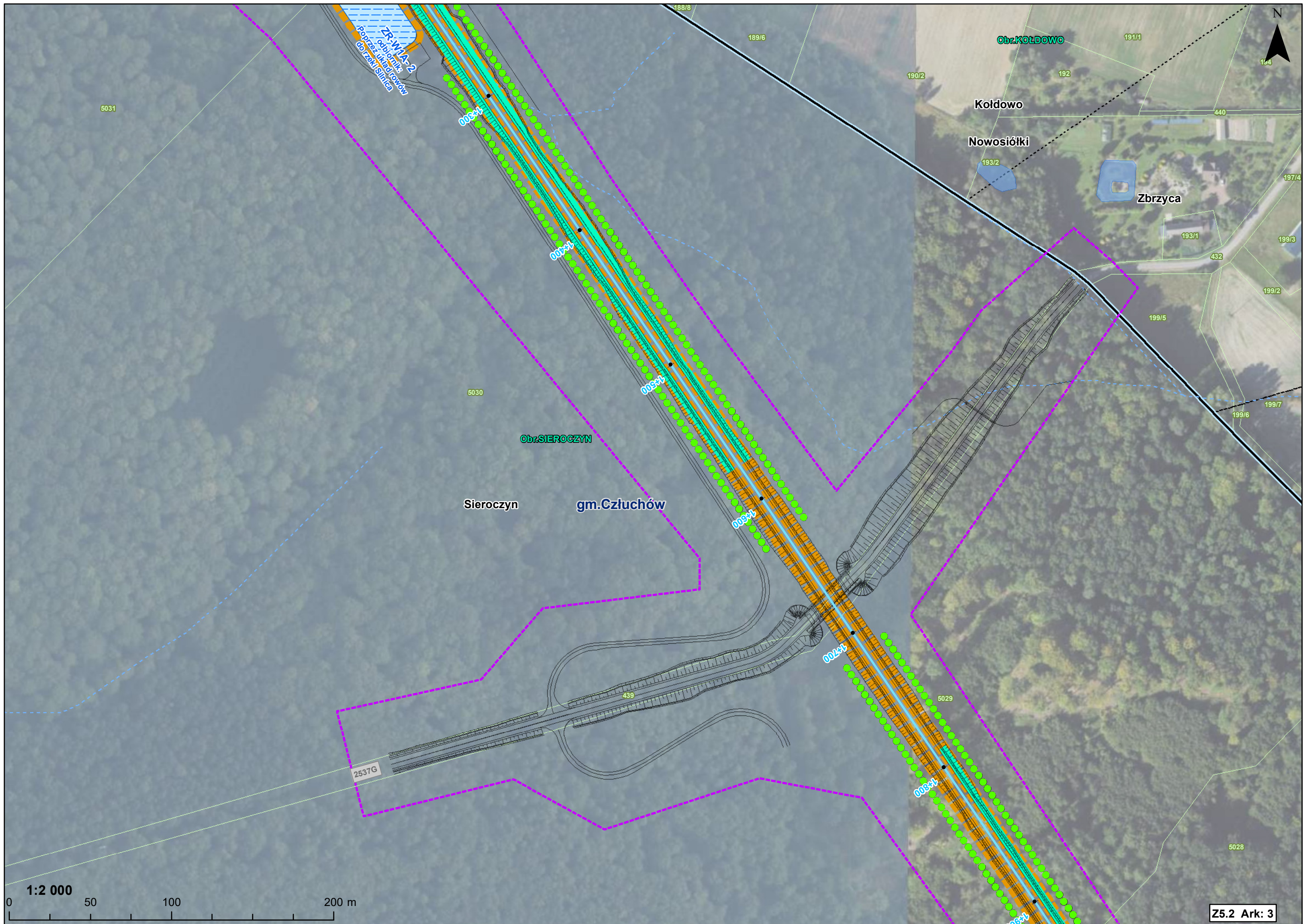
gm. Człuchów

ZS-WA-51
Poprządkowanie terenu przy ul. Powstańców 182
ob. rzeki Silińca

Nowosiółki
Z5.2 Ark: 1
Obr.Kol

1:2 000
0 50 100 200 m





1:2 000

0 50 100 200 m



N

441, 442

223/3

225

226

227

Koldowo

231

Obr.KOŁDOWO

232

235

Sieroczyn

5028

Obr.SIEROCZYN

002+Z

236

239

240

243

244

5027/1

gm.Człuchów

251

252

256

006+Z

000+Z

004+Z

008+Z

007+Z

009+Z

228

229

230

233

234

237

238

479

241

242

245

247

246

249

248

250

253

257

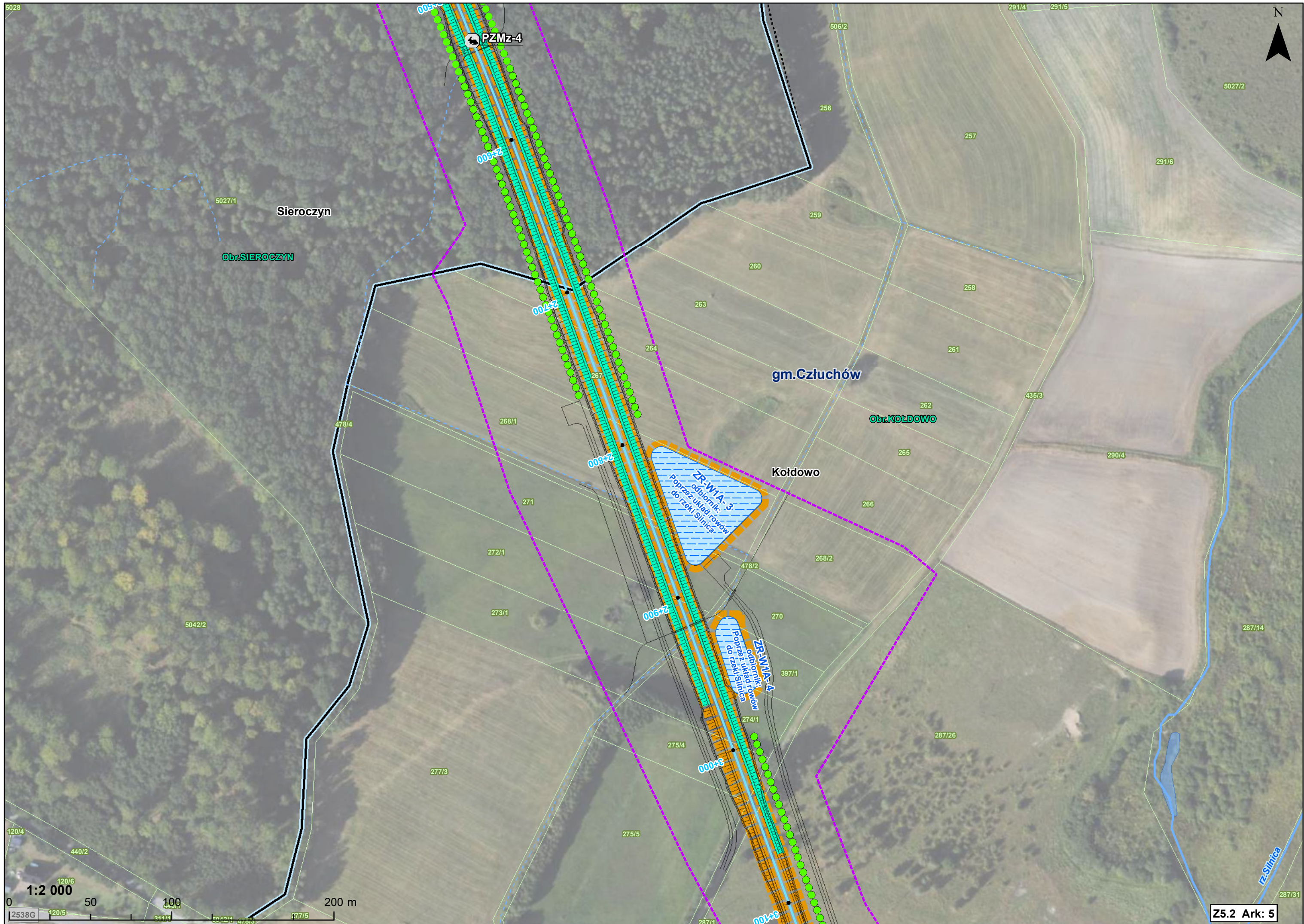
506/2

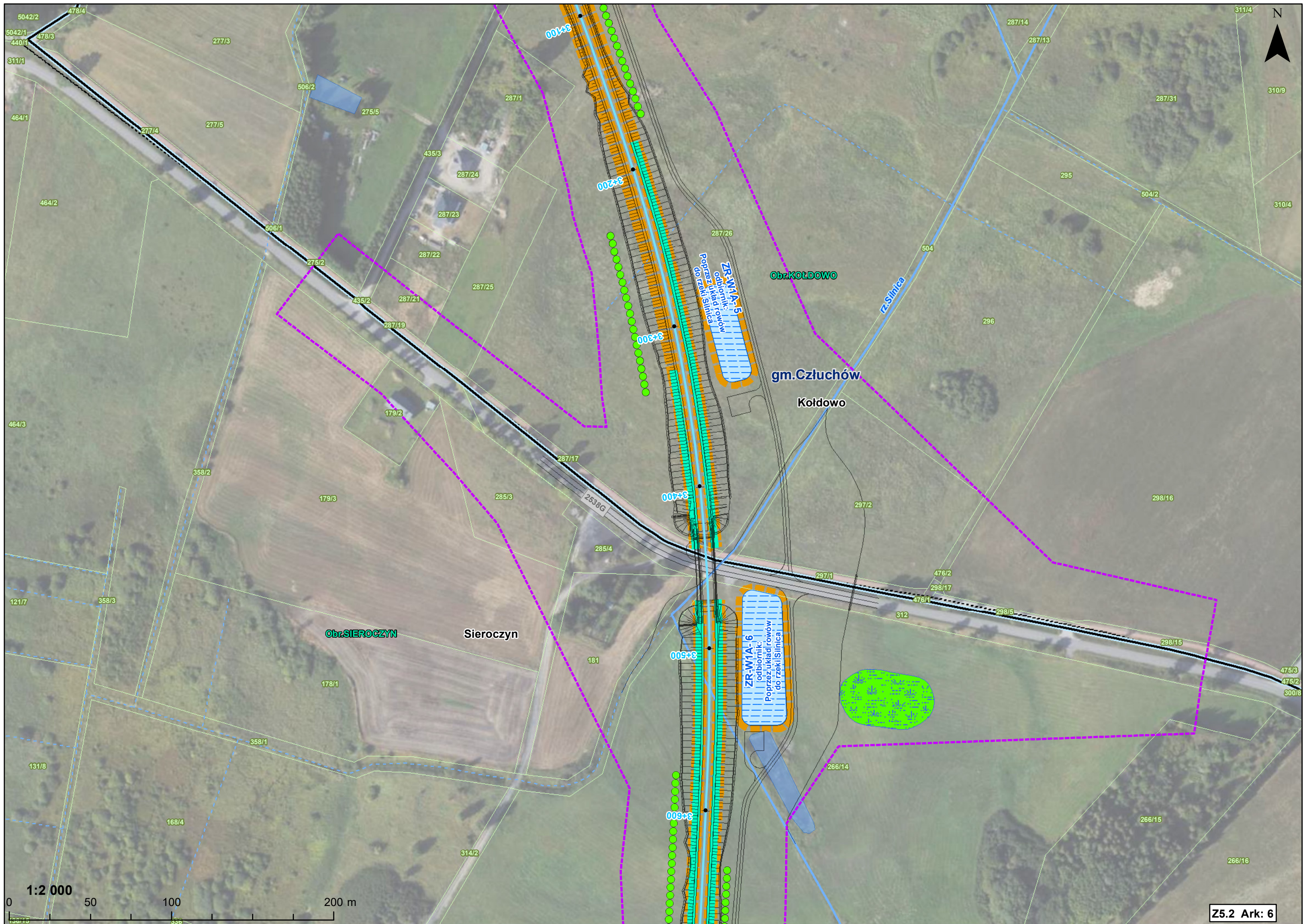
256

1:2 000

0 50 100 200 m

Z5.2 Ark: 4





N



Obr.KOŁDOWO

gm.Człuchów

Kołodowo

Obr.SIEROCZYN

Sieroczyn

ZR-WIA-6
odbiornik:
Poprzez układ rowów
do rzeki Siłnica

ZR-WIA-5
odbiornik:
Poprzez układ rowów
do rzeki Siłnica

001+8

002+8

003+8

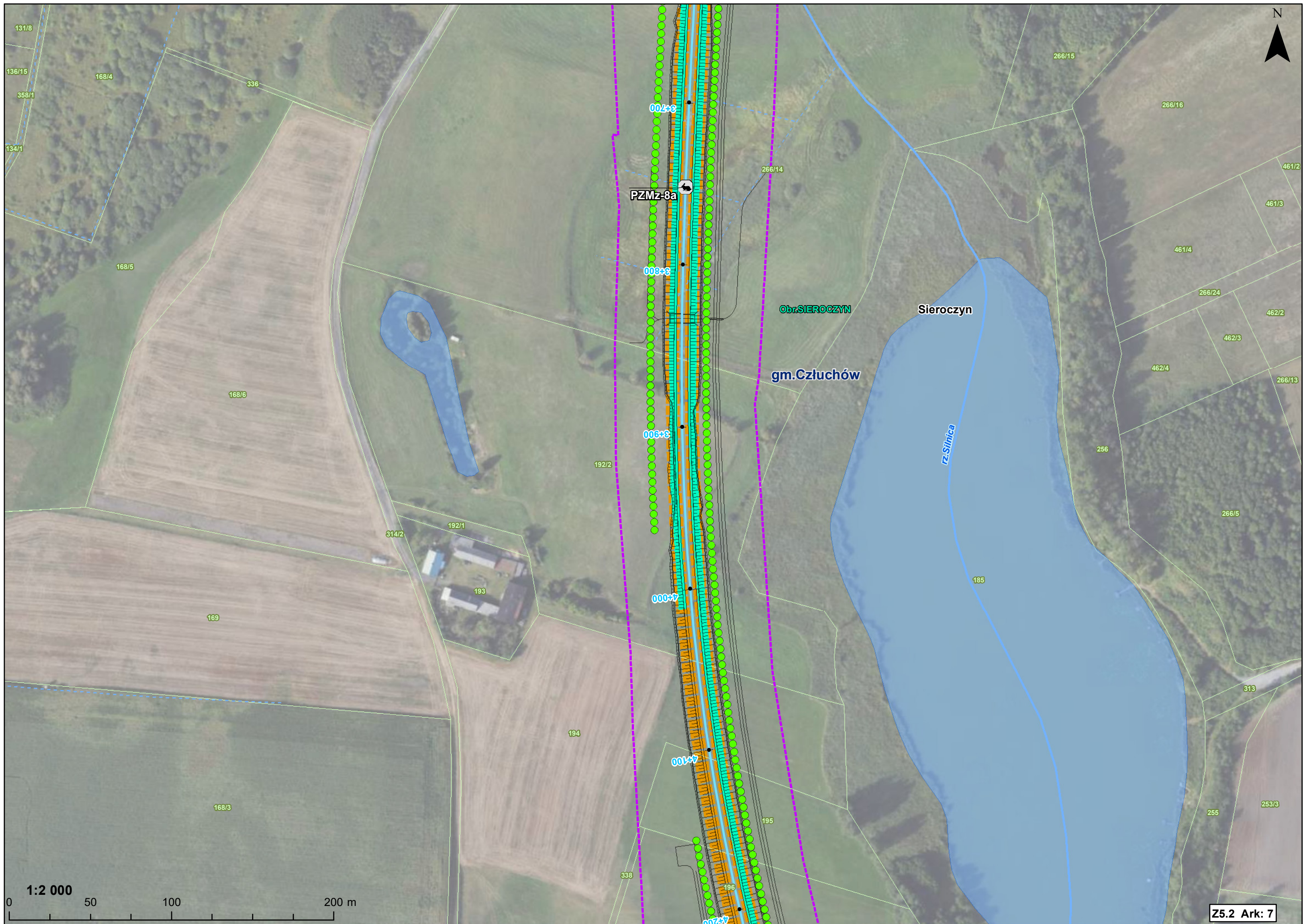
007+8

009+8

009+8

1:2 000

0 50 100 200 m



N

PZMz-8a

004+8

003+8

006+8

000+7

001+7

338

266/14

Obr.SIEROCZYN

gm.Człuchów

Sieroczyn

rz.Sińica

185

266/15

266/16

461/2

461/3

461/4

266/24

462/2

462/3

462/4

266/13

256

266/5

313

255

253/3

131/8

136/15

358/1

134/1

168/4

336

168/5

168/6

169

168/3

314/2

192/1

193

194

195

196

1:2 000

0

50

100

200 m

Z5.2 Ark: 7



PZDsz-10

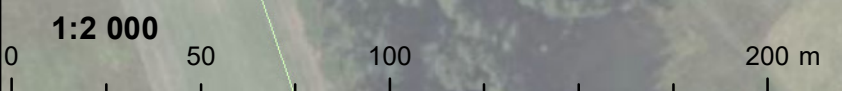
Obr. SIEROCZYN

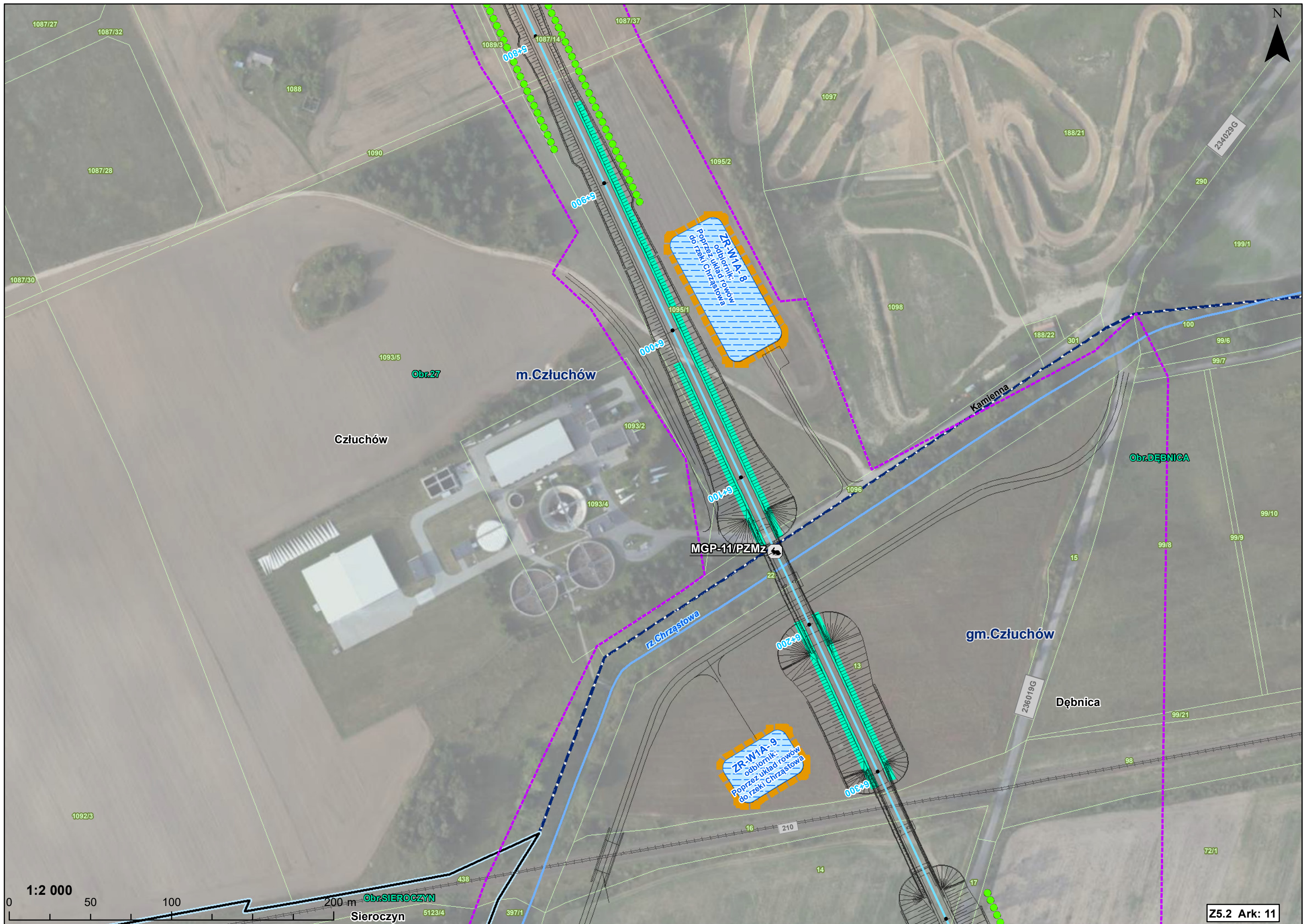
Sieroczyn

gm. Człuchów

rz. Siniica

ZR-WMA-17
Poprząz ul. J. Piłsudskiego
Obr. Jeziora Buszewo





1087/27 1087/32

1088

1090

1087/28

1087/30

1093/5

Obr.27

m.Człuchów

Człuchów

1093/2

1093/4

MGP-11/PZMz

Iz. Chrzęstowa

gm.Człuchów

Dębica

Obr.DĘBNICA

1092/3

1:2 000

0 50 100 200 m

Obr.SIEROCZYN

Sieroczyn

5123/4

397/1

16

210

14

17

72/1

Z5.2 Ark: 11

N



234029G

290

188/21

1097

1095/2

1087/37

1089/3

1087/14

008+9

ZR-WIA-8
odbiornik:
Poprzez układ rowów
do rzeki Chrzęstowa

1095/1

000+9

1098

188/22

301

Kamienna

100

99/6

99/7

199/1

99/10

99/9

99/8

15

236019G

99/21

98



m.Czuluchów

Obr.27 1093/5

Sieroczyn

Obr.SIEROCZYN

5123/4

Lz. Chrzęstowa

397/1

236019G

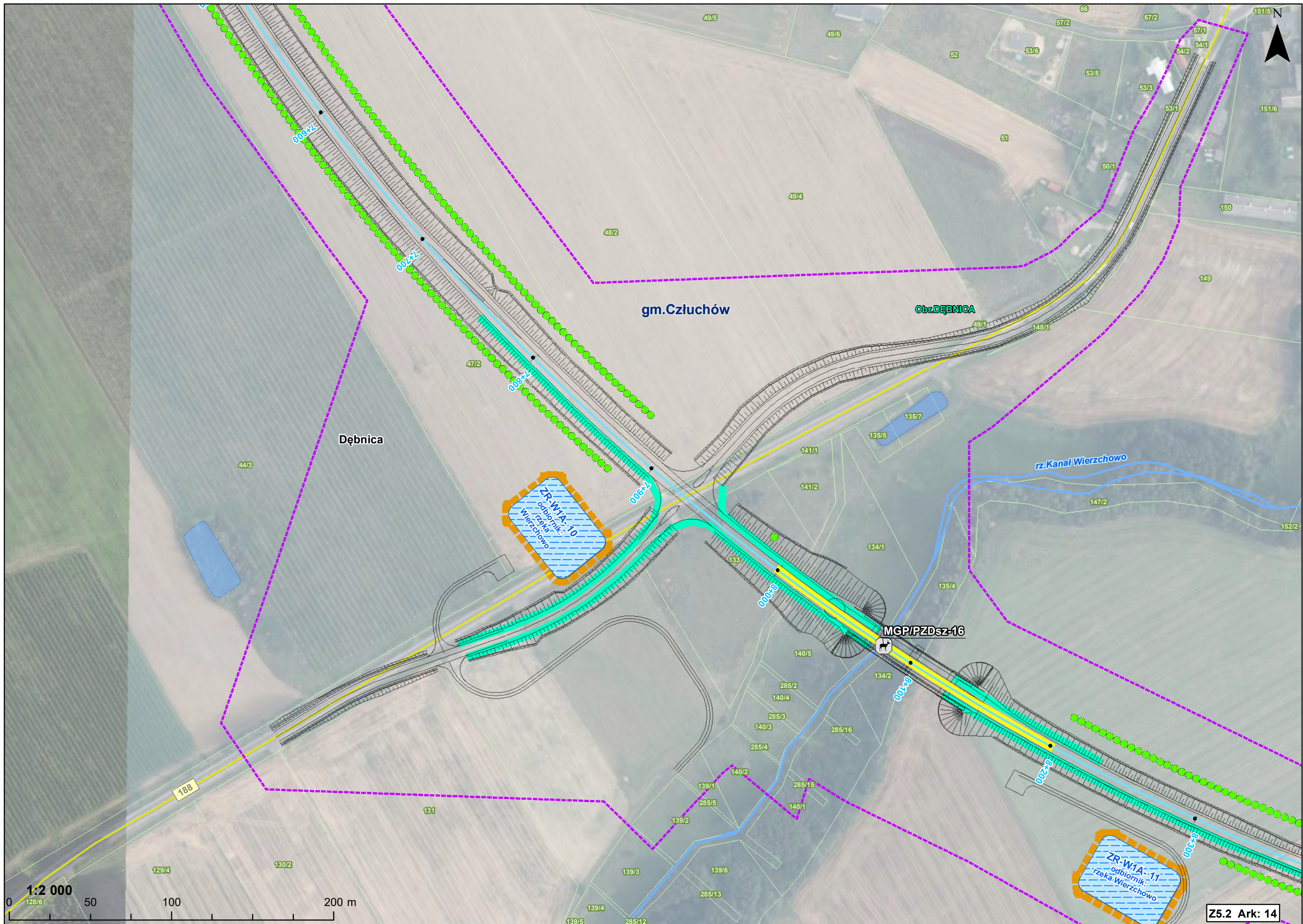
Obr.DĘBNICA

gm.Czuluchów

Dębica

236028G





gm.Człuchów

Obr.DĘBNICA

Dębica

rz.Kanal Wierzchowo

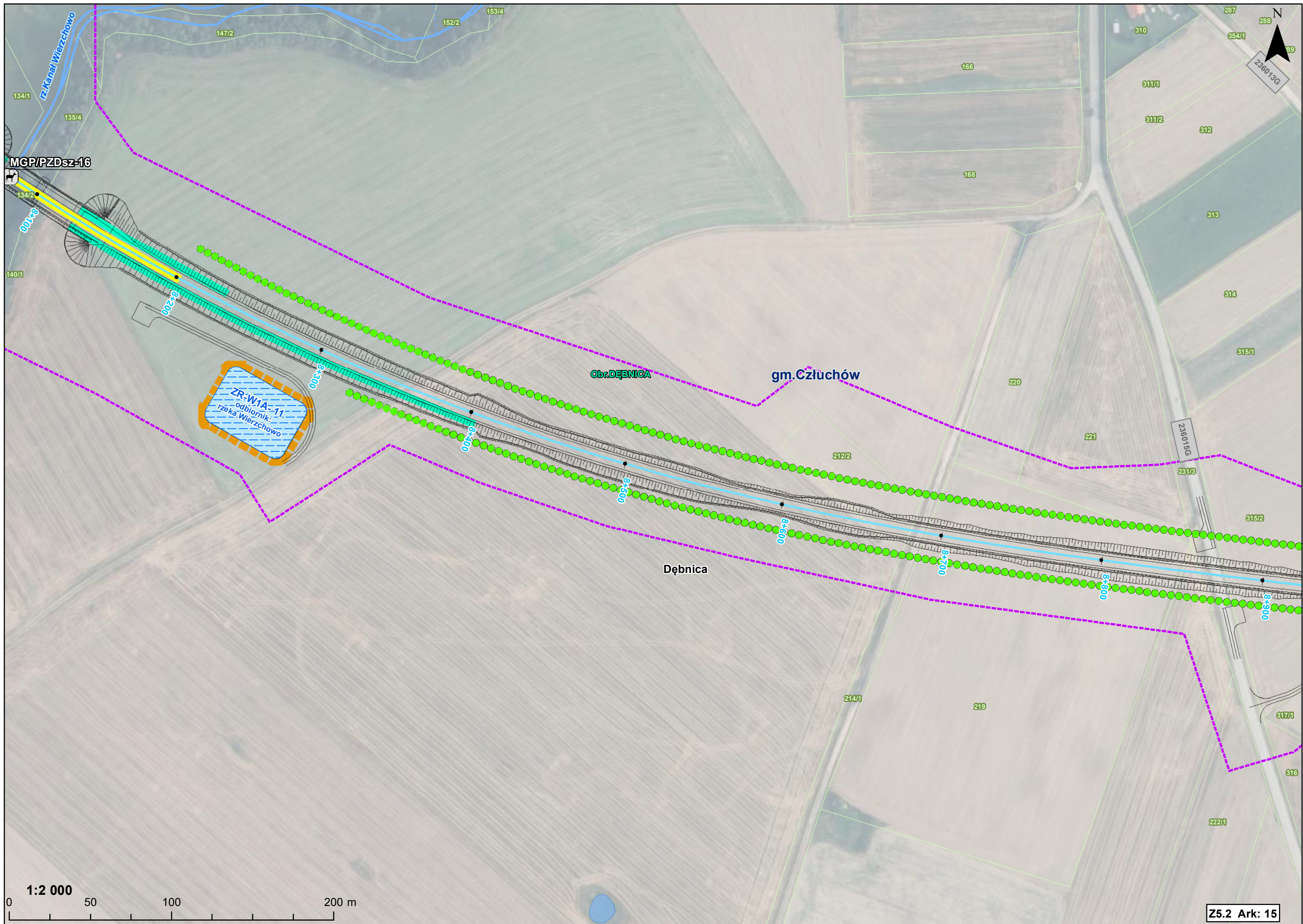
ZR-WIA-1.0
odbiornik:
rzeka Wierzchowo

MGP/PZDsz-16

ZR-WIA-1.1
odbiornik:
rzeka Wierzchowo

1:2 000

Z5.2 Ark: 14



MGP/PZDsz-16

001+80

002+200

003+8

005+8

006+8

008+8

009+700

010+800

011+900

ZR-WIA-11
odbiornik:
rzeka Wierzchowo

Obr. DĘBNICA

gm. Człuchów

Dębica

236013G

236015G

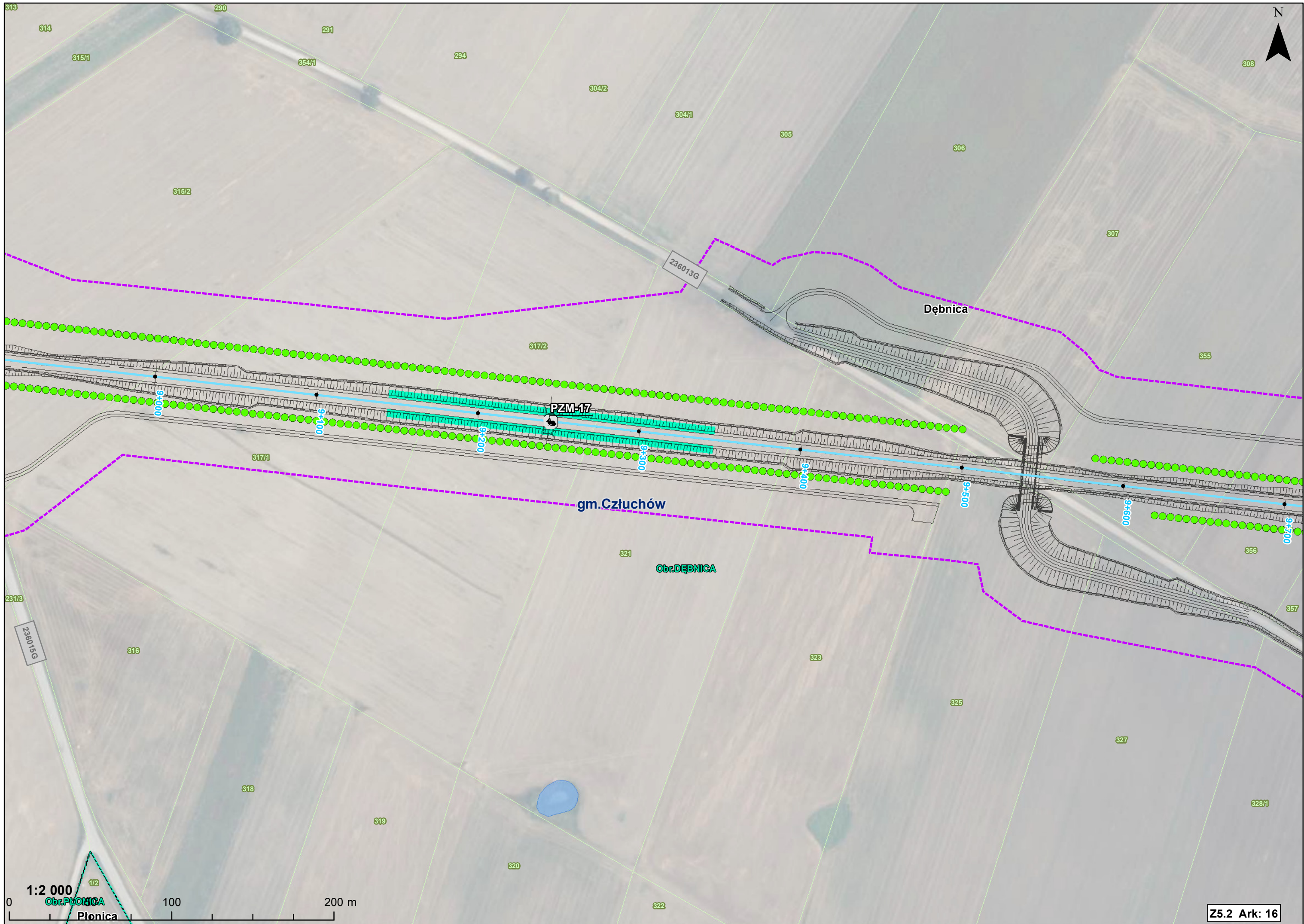
231/3

222/1

Z5.2 Ark: 15

1:2 000

0 50 100 200 m

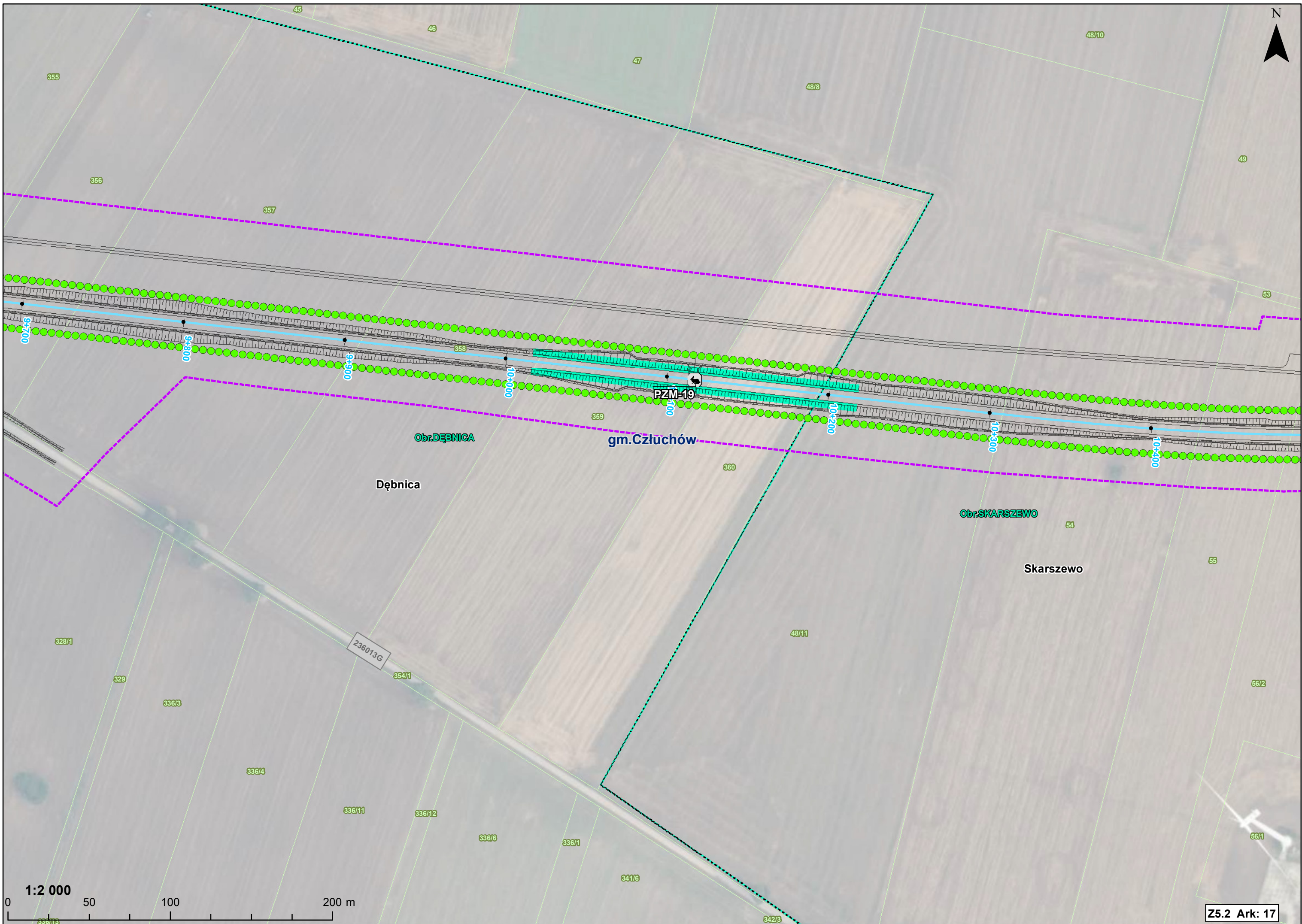


N

1:2 000

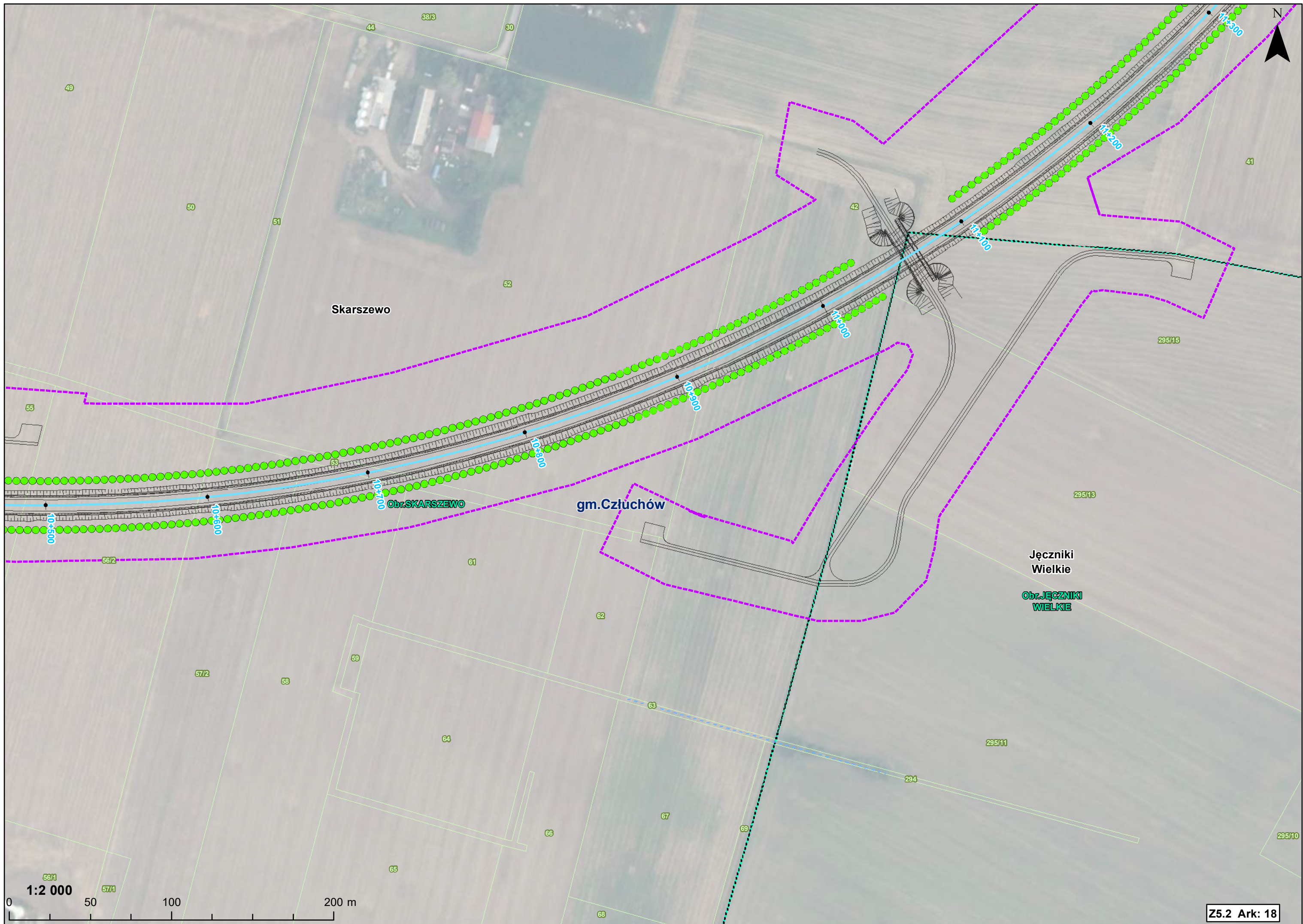
0 100 200 m

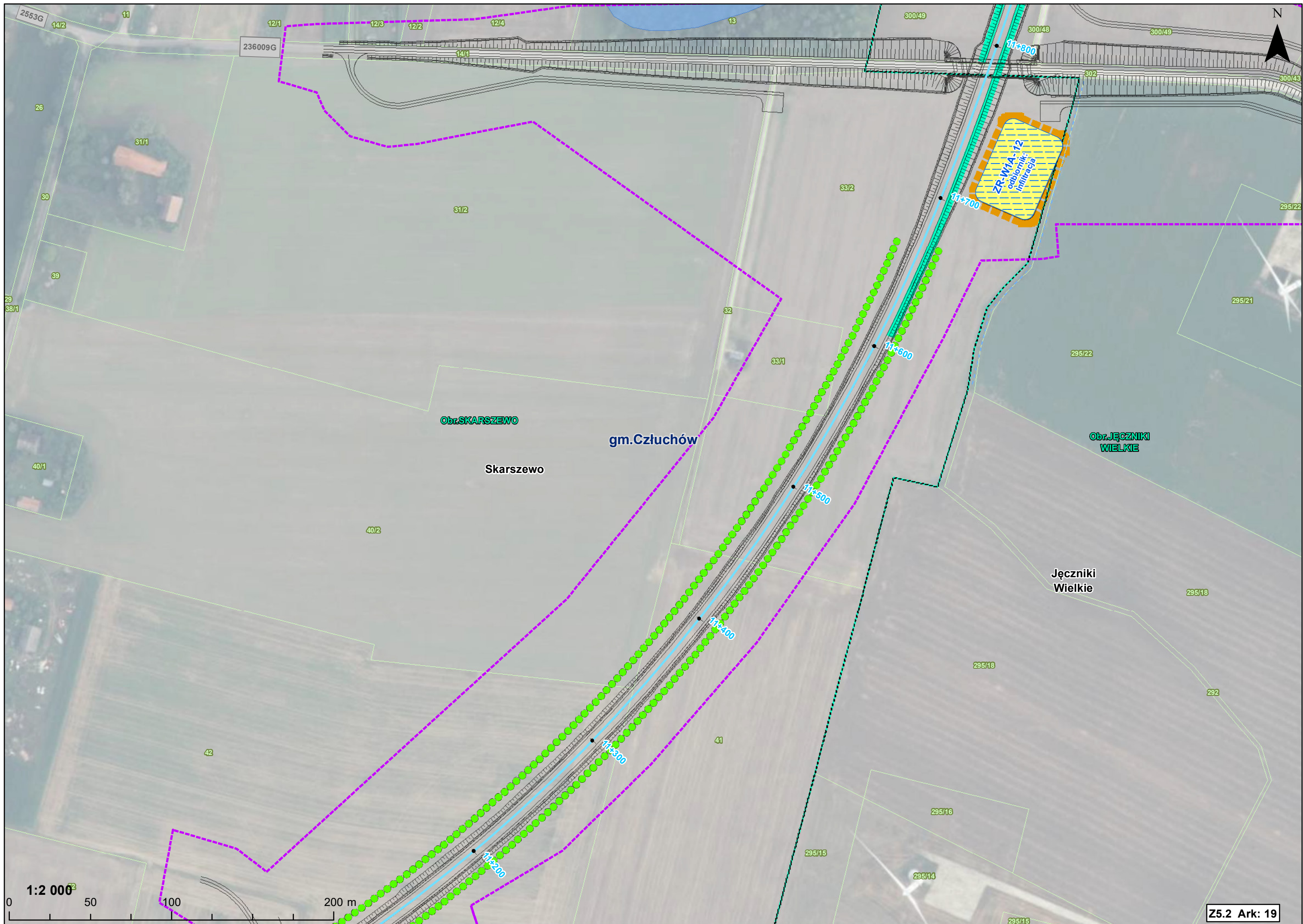
Z5.2 Ark: 16



1:2 000

0 50 100 200 m







1:2 000

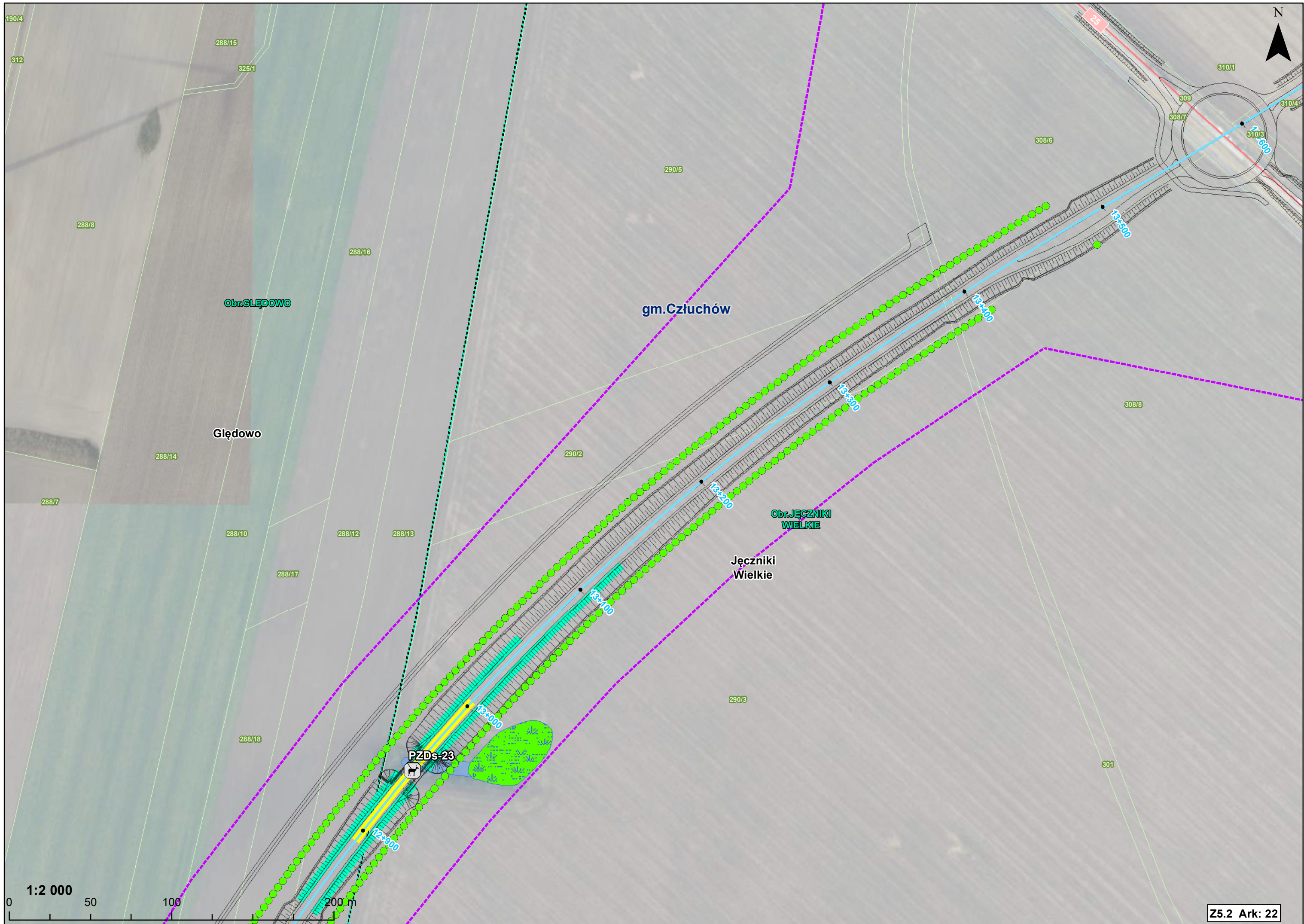
0 50 100 200 m

N



1:2 000

0 50 100 200 m







Obr.GŁĘDOWO Głędowo

289 249/32

310/1

13-800

13-700

13-600

308/6

13-500

Jęczniki Wielkie

gm.Człuchów

Obr.JĘCZNIKI WIELKIE

308/7

309

25

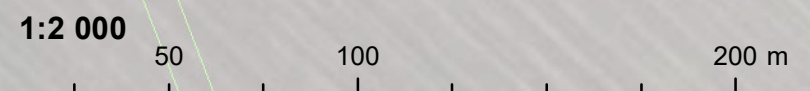
310/4

310/3

308/8

290/3

301

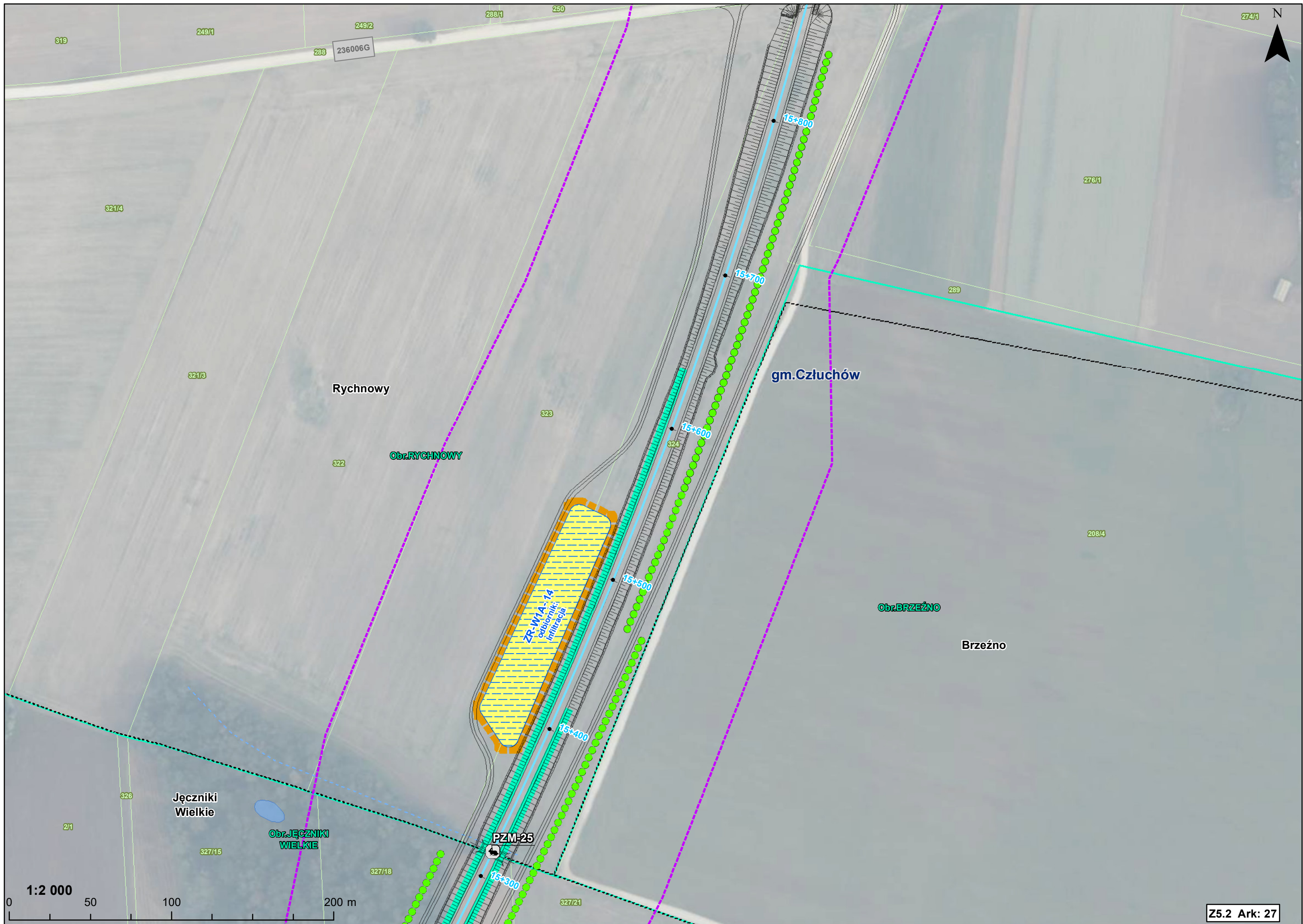




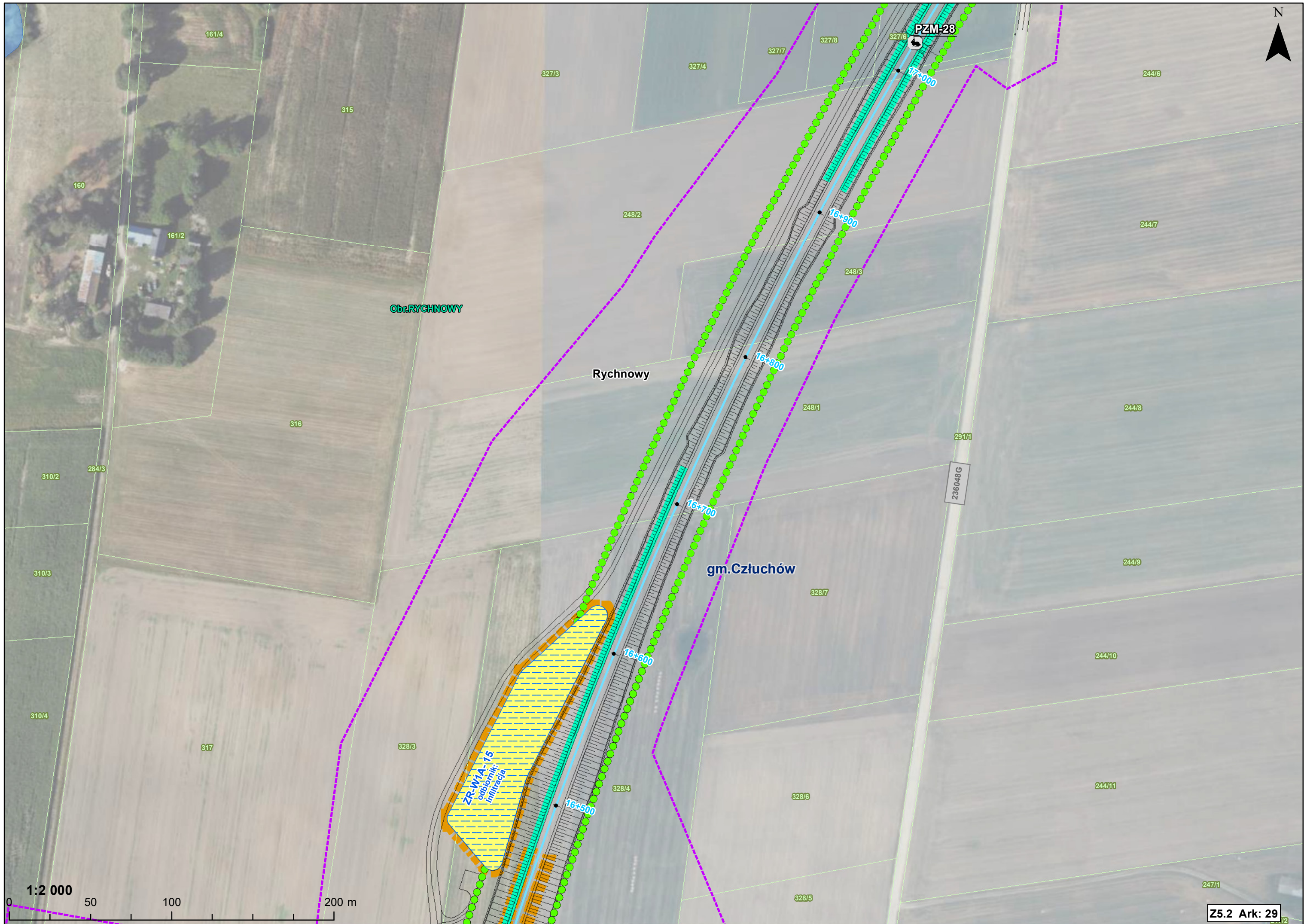


1:2 000

200 m









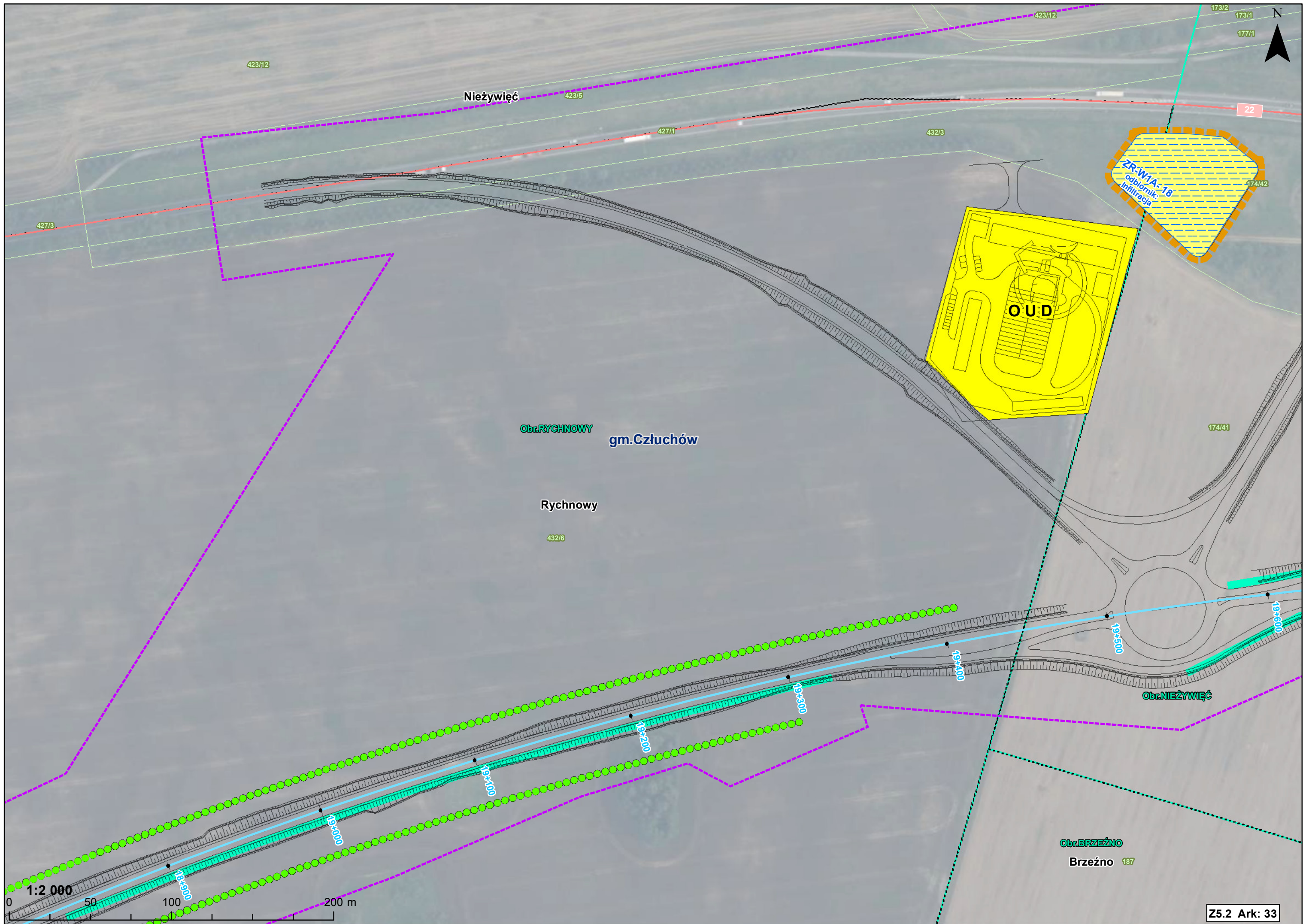


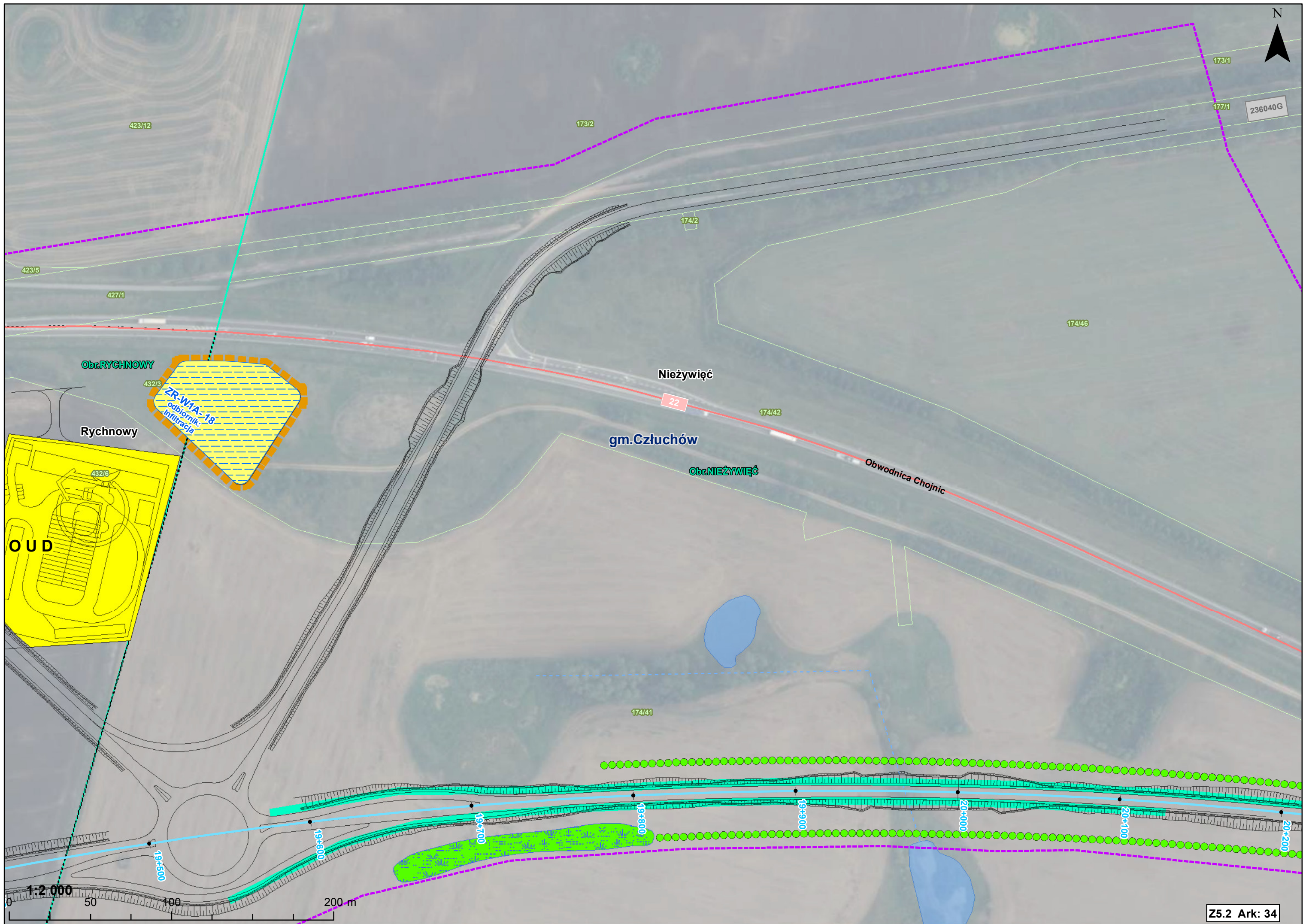
N



1:2 000

0 50 100 200 m





N

236040G

173/1

177/1

173/2

174/2

174/46

423/12

423/5

427/1

Obr. RYCHNOWY

432/3

ZR-W1A-18
odbiornik
Infiltracja

Rychnowy

432/6

OUD

Nieżywieć

22

174/42

gm. Człuchów

Obr. NIEŻYWIĘĆ

Obwodnica Chojnic

174/41

19+500

19+600

19+700

19+800

19+900

20+000

20+100

20+200

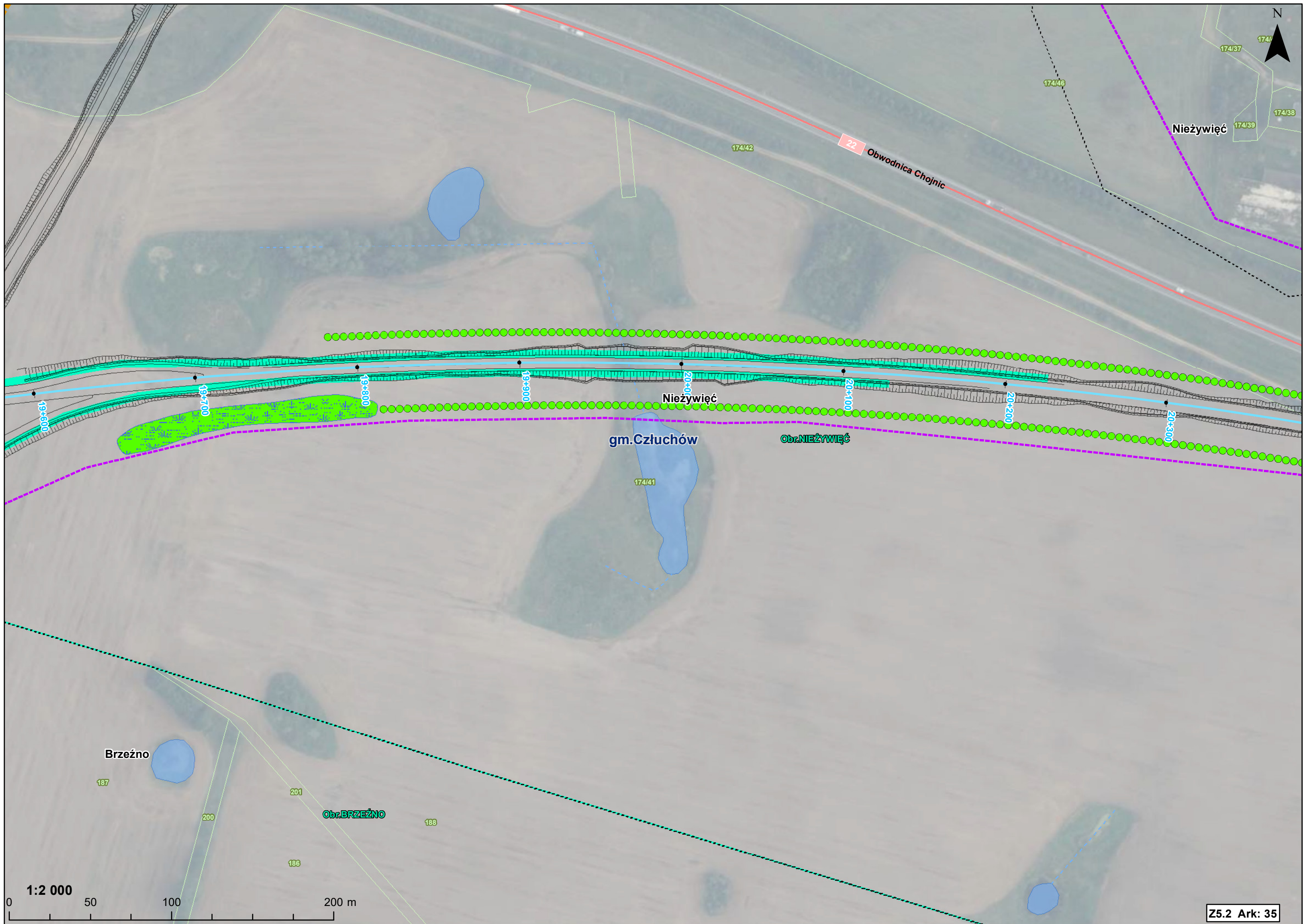
1:2 000

50

100

200 m

Z5.2 Ark: 34



N



Nieżywieć

Nieżywieć

gm. Człuchów

Obr. NIEŻYWIĘĆ

2524G

20+400

20+500

20+600

20+700

20+800

20+900

Obwodnica Chojnic 22

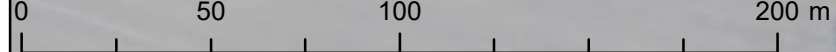
1:2 000

0 50 100 200 m

Z5.2 Ark: 36



1:2 000



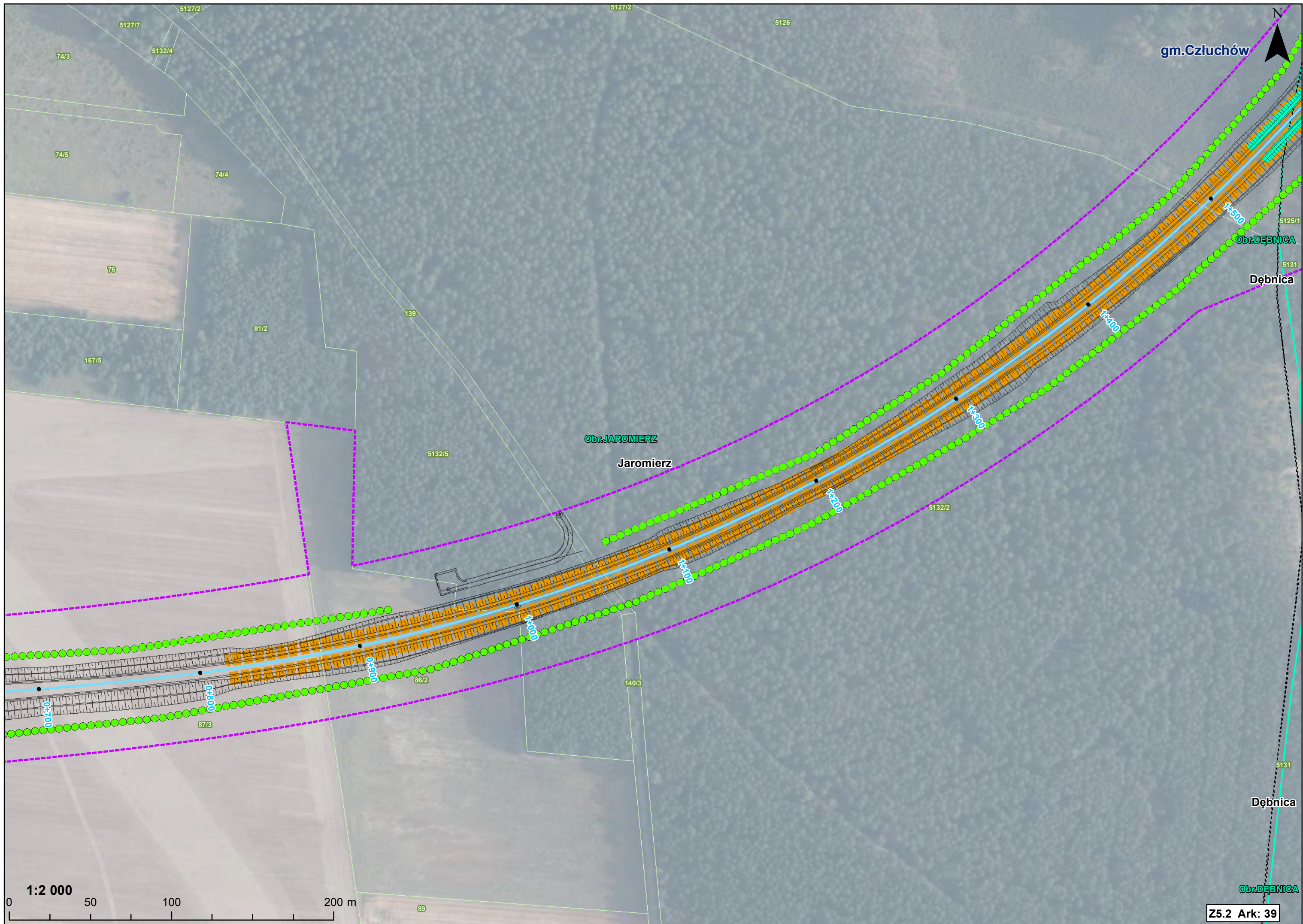
N



Jaromierz
gm. Człuchów

Obr. JAROMIERZ

1:2 000
0 50 100 200 m



gm.Człuchów

N

Obr. DĘBNICA

Dębica

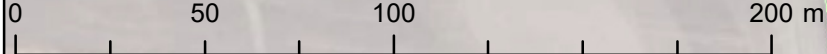
Obr. JAROMIERZ

Jaromierz

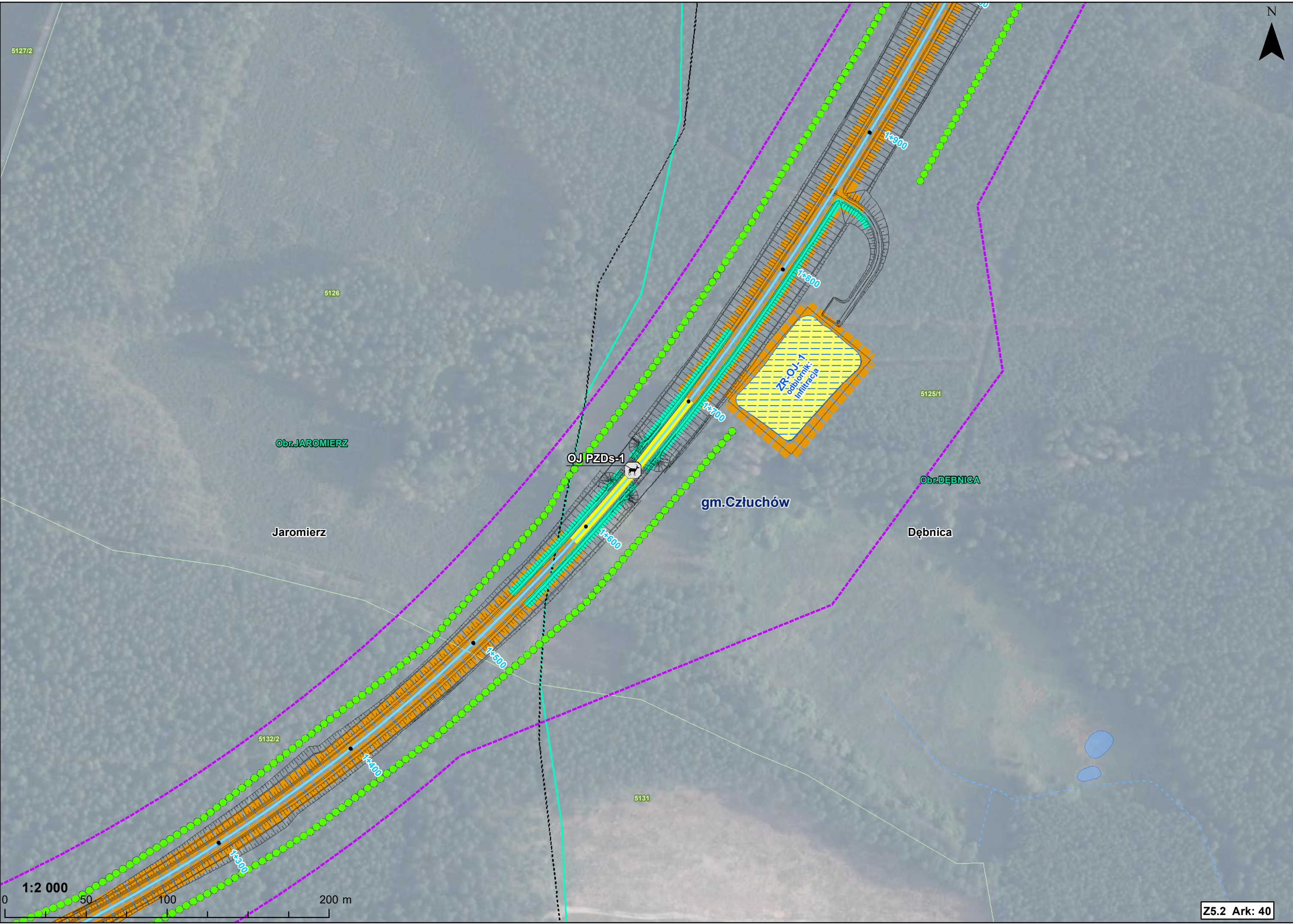
Dębica

Obr. DĘBNICA

1:2 000



N



5127/2

5126

Obr. JAROMIERZ

Jaromierz

OJ PZDs-1

gm. Człuchów

Obr. DĘBNICA

Dębica

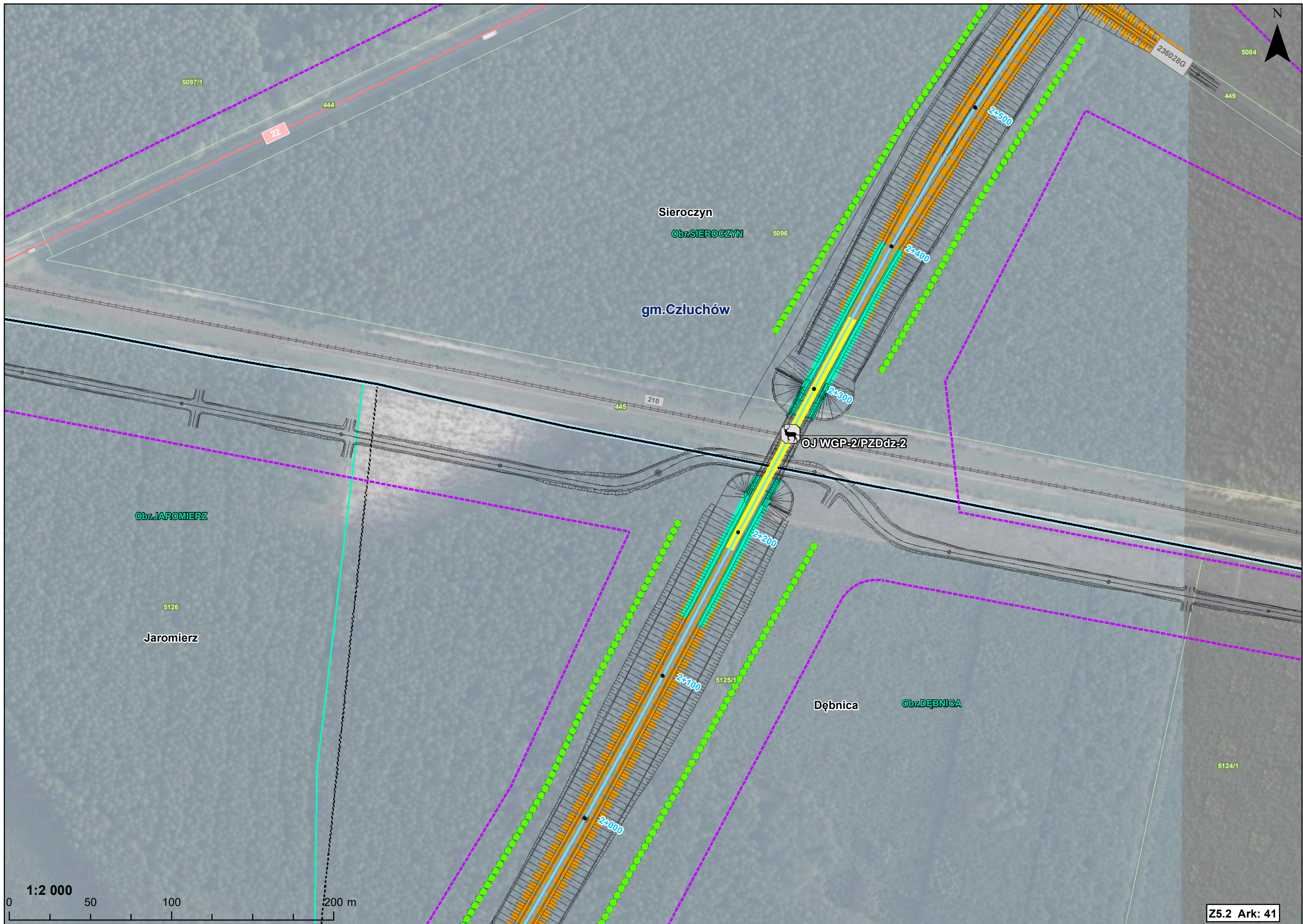
5125/1

5132/2

5131

1:2 000

0 50 100 200 m



Sieroczyn
Obr.SIEROCZYN

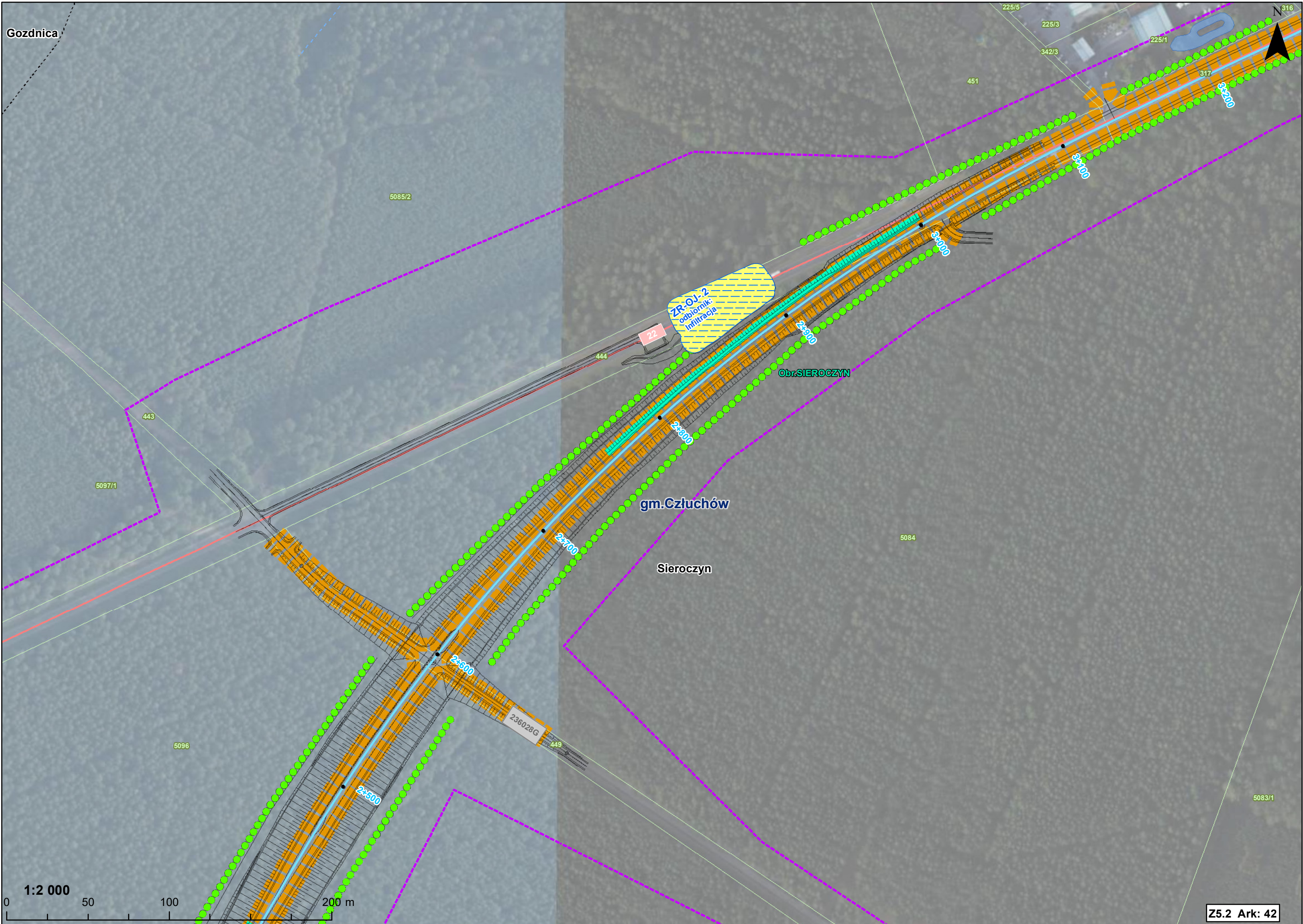
gm.Człuchów

Obr.JAROMIERZ

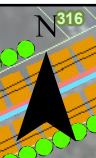
Jaromierz

Dębница
Obr.DEBNICA

1:2 000
0 50 100 200 m



Gozdnica




ZR-OJ-2
odbiornik:
Infiltracja

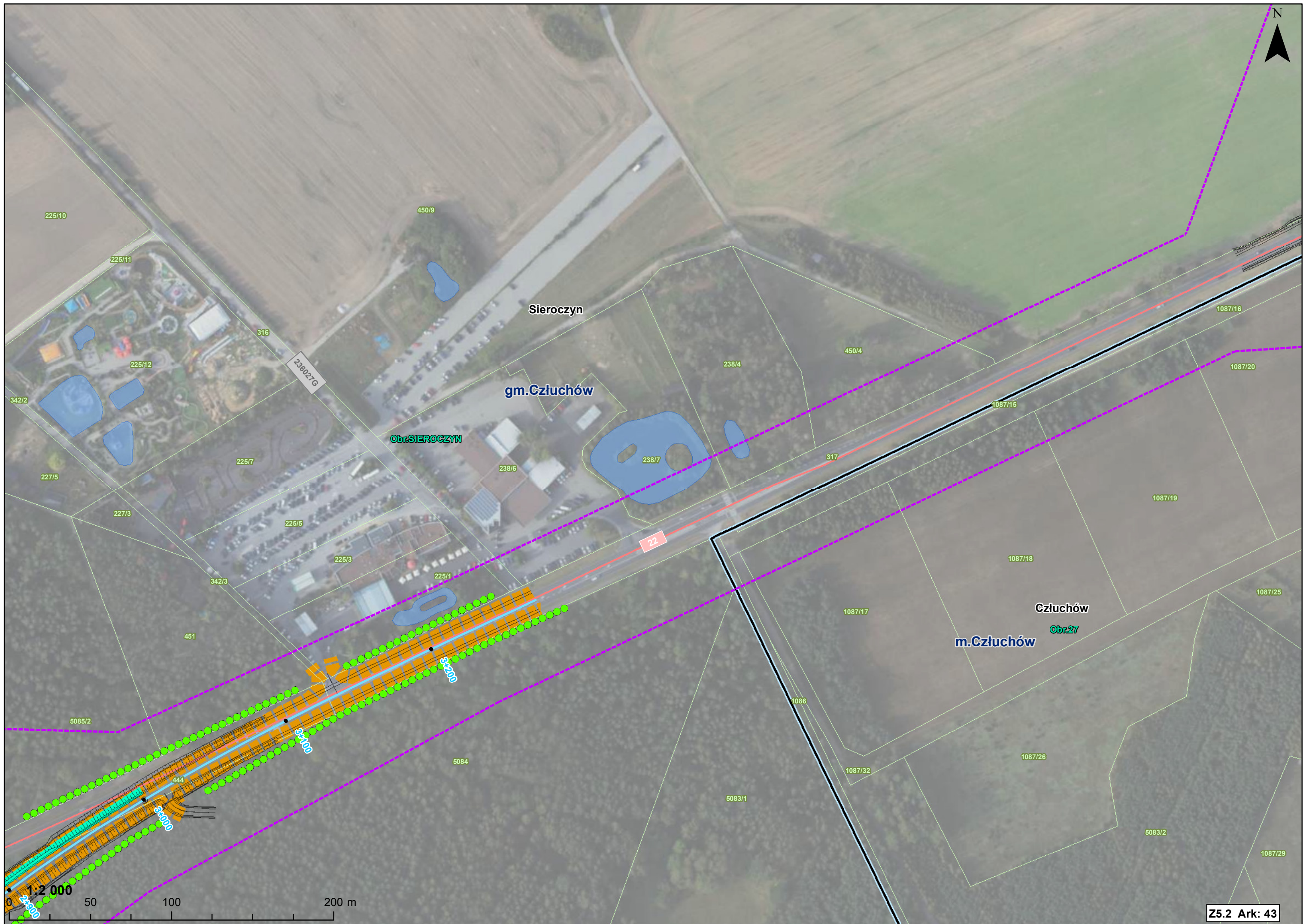
gm. Człuchów

Sieroczyn

Obr. SIEROCZYN

1:2 000





N



225/10

450/9

Sieroczyn

225/11

316

236027G

gm. Człuchów

Obr. SIEROCZYN

238/4

450/4

342/2

225/12

225/7

238/6

238/7

1087/15

227/5

227/3

225/5

225/3

225/1

317

1087/16

1087/20

1087/19

451

342/3

225/3

22

1087/18

Człuchów

Obr. 27

m. Człuchów

1087/25

5085/2

34200

1087/17

34100

5084

1086

1087/26

444

34000

5083/1

1087/32

5083/2

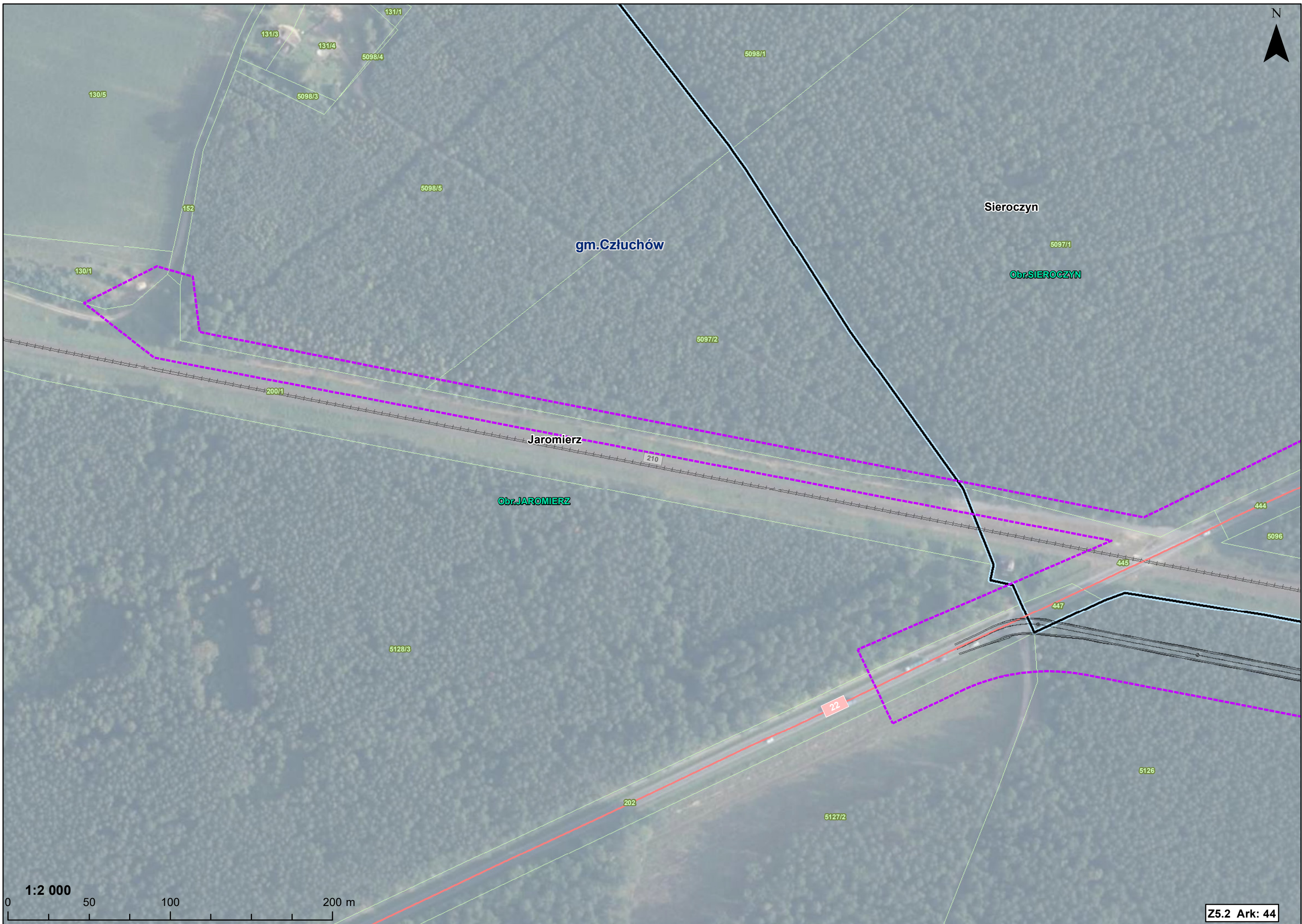
1087/29

1:2 000

50

100

200 m



130/5

131/3

131/4

5098/4

5098/3

131/1

5098/1

5098/5

Sieroczyn

gm.Człuchów

5097/1

Obr.SIEROCZYN

130/1

152

5097/2

200/1

Jaromierz

210

Obr.JAROMIERZ

444

5096

445

447

5128/3

22

5126

202

5127/2

1:2 000

0 50 100 200 m

Z5.2 Ark: 44



Obr.SIEROCZYN

Sieroczyn

gm.Człuchów

Dębica

Obr.DĘBNICA

5096

5084

5083/1

449

445

210

236028G

5125/1

5123/1

398

5124/1

5123/4

1:2 000

0 50 100 200 m

Z5.2 Ark: 45

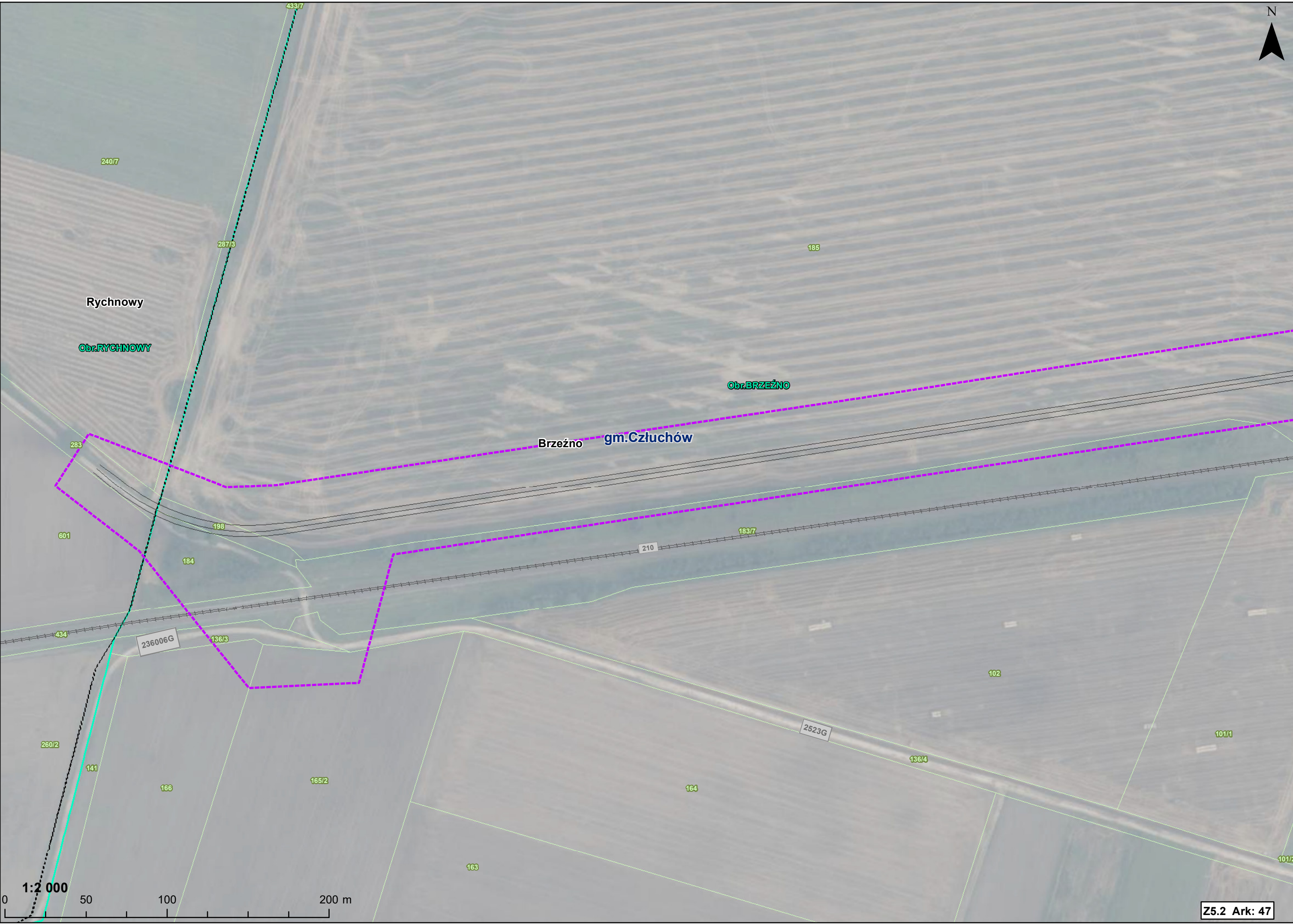


gm.Człuchów

Obr.RYCHNOWY

Rychnowy





Rychnowy

Obr. RYCHNOWY

Brzeźno gm. Człuchów

Obr. BRZEŹNO

1:2 000
0 50 100 200 m

Z5.2 Ark: 47

N



1:2 000

0 50 100 200 m