

Sieroczyn Obr.SIEROCZYN

5020/1

181

5020/4

180/2

179/1

178/2

182

003+0

183

25

Nowosiółki

Obr.KOŁDOWO

Koidowo

186/1

178/1

179/2

184/1

185

187/1

Koszalińska

5032

005+0

Sieroczyn

Obr.SIEROCZYN

5031

gm.Człuchów

006+0

PZMz-2a

186/3

187/2

189/4

189/3

188/7

188/5

188/6

177/1

176/1

186/4

186/5

189/1

188/3

188/5

188/6

188/7

188/8

188/9

189/0

189/1

189/2

189/3

189/4

189/5

189/6

189/7

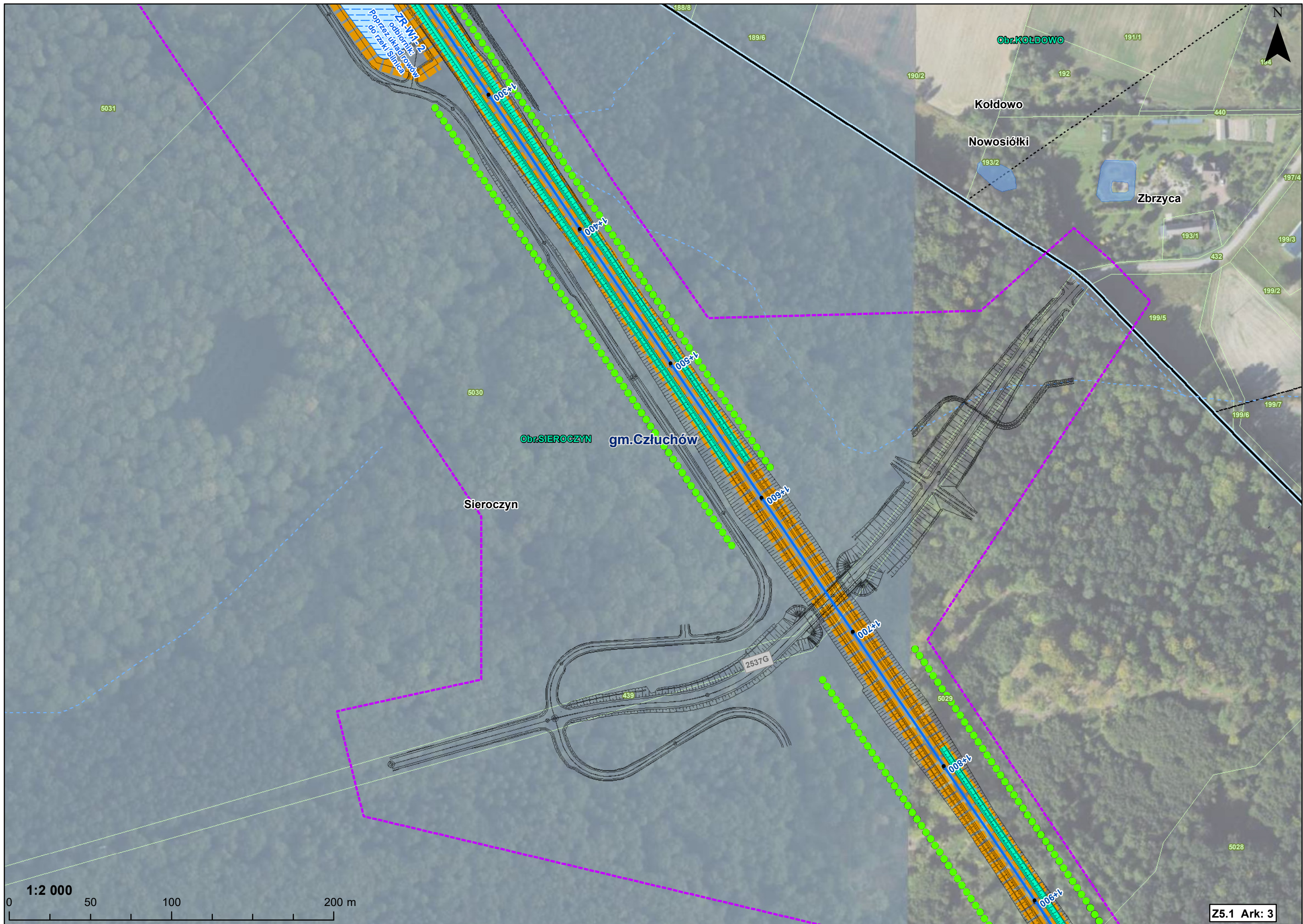
189/8

189/9

1:2 000

0 50 100 200 m

Z5.1 Ark: 2





N

441, 442

223/3

225

226

227

228

229

Koldowo

230

231

232

233

234

235

236

237

238

239

240

241

242

243

244

245

246

247

248

249

250

251

252

253

254

255

256

Sieroczyn

5028

Obr.SIEROCZYN

Obr.KOLDOWO

gm.Człuchów

1:2 000

0 50 100 200 m

Z5.1 Ark: 4



5028

N

PZMz-4

506/2

291/4 291/5

5027/2

Sieroczyn

Obr.SIEROCZYN

009+Z

256

257

291/6

002+Z

259

258

260

263

gm.Człuchów

Obr.KOLDOWO

Koldowo

268/1

478/4

264

478/2

262

265

290/4

272/1

006+Z

268/2

270

ZR-W1-3
odbiornik:
Poprzec układ rowów
do rzeki Siłnica

000+Z

ZR-W1-4
odbiornik:
Poprzec układ rowów
do rzeki Siłnica

271

397/1

5042/2

273/1

275/4

287/26

287/14

277/3

275/5

120/4

440/2

120/6

1:2 000

50

100

200 m

2538G

120/5

311/4

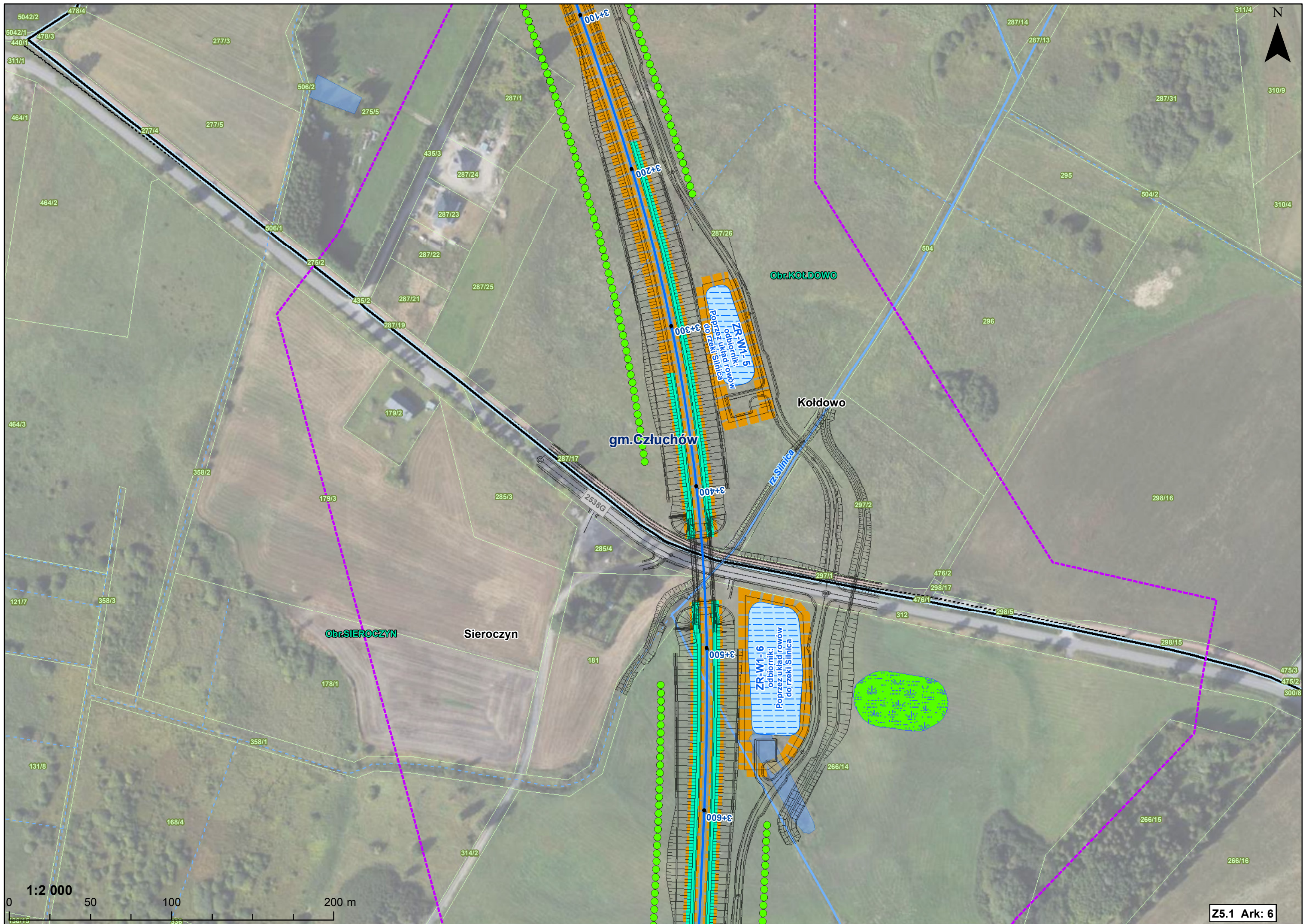
5042/1

177/5

rz.Siłnica

287/31

Z5.1 Ark: 5



N

310/9

310/4

475/3

475/2

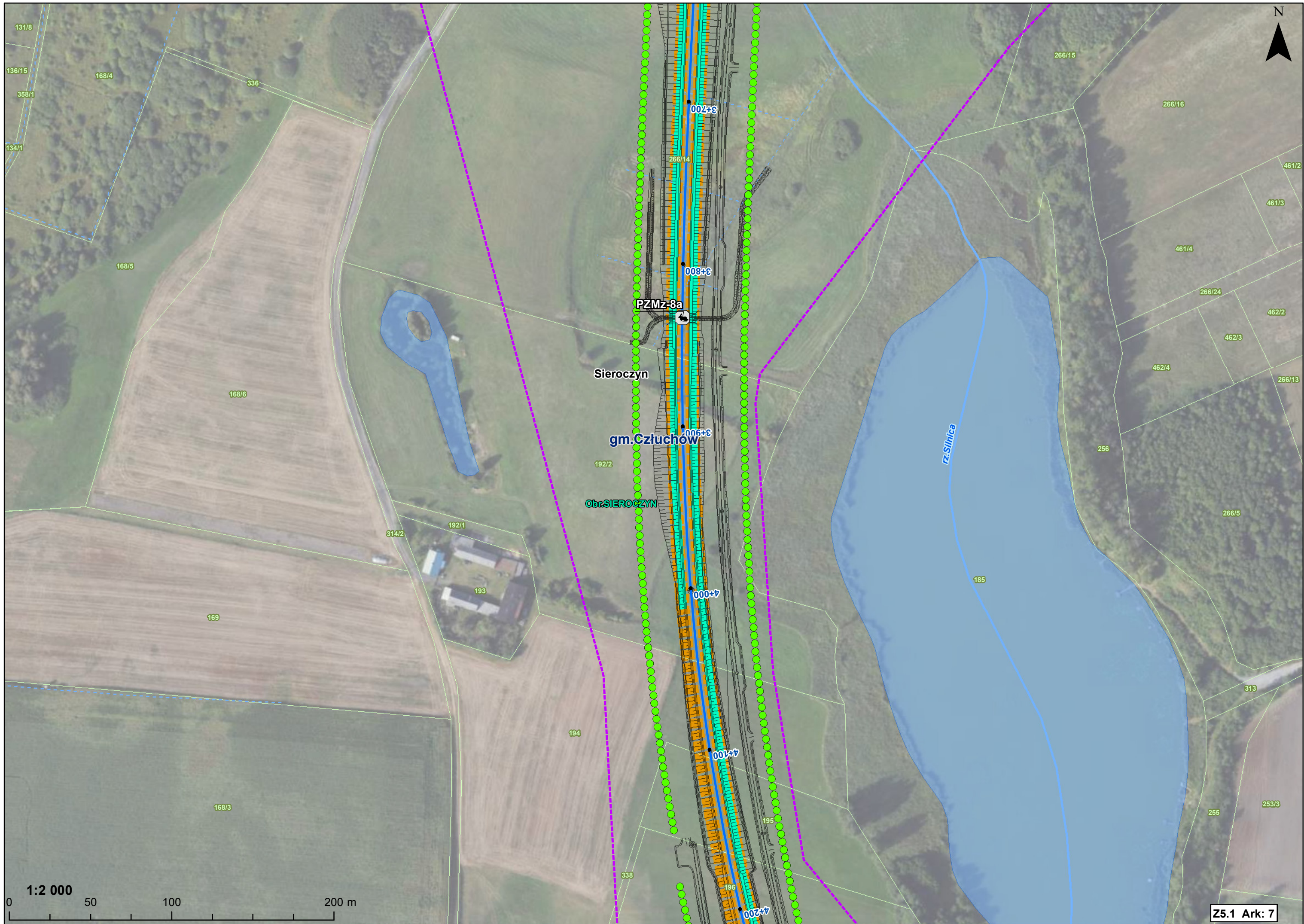
300/6

266/16

Z5.1 Ark: 6

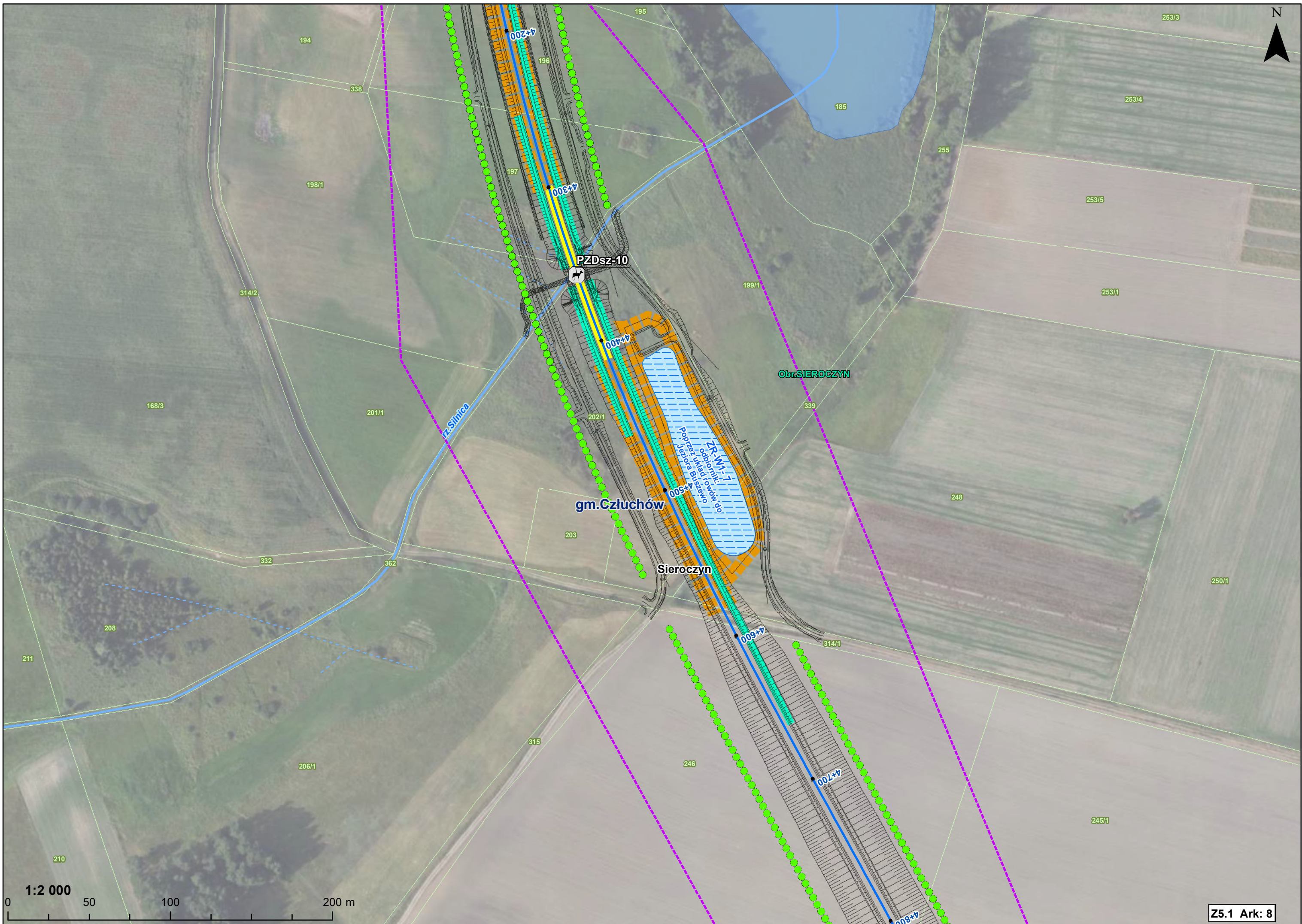
1:2 000



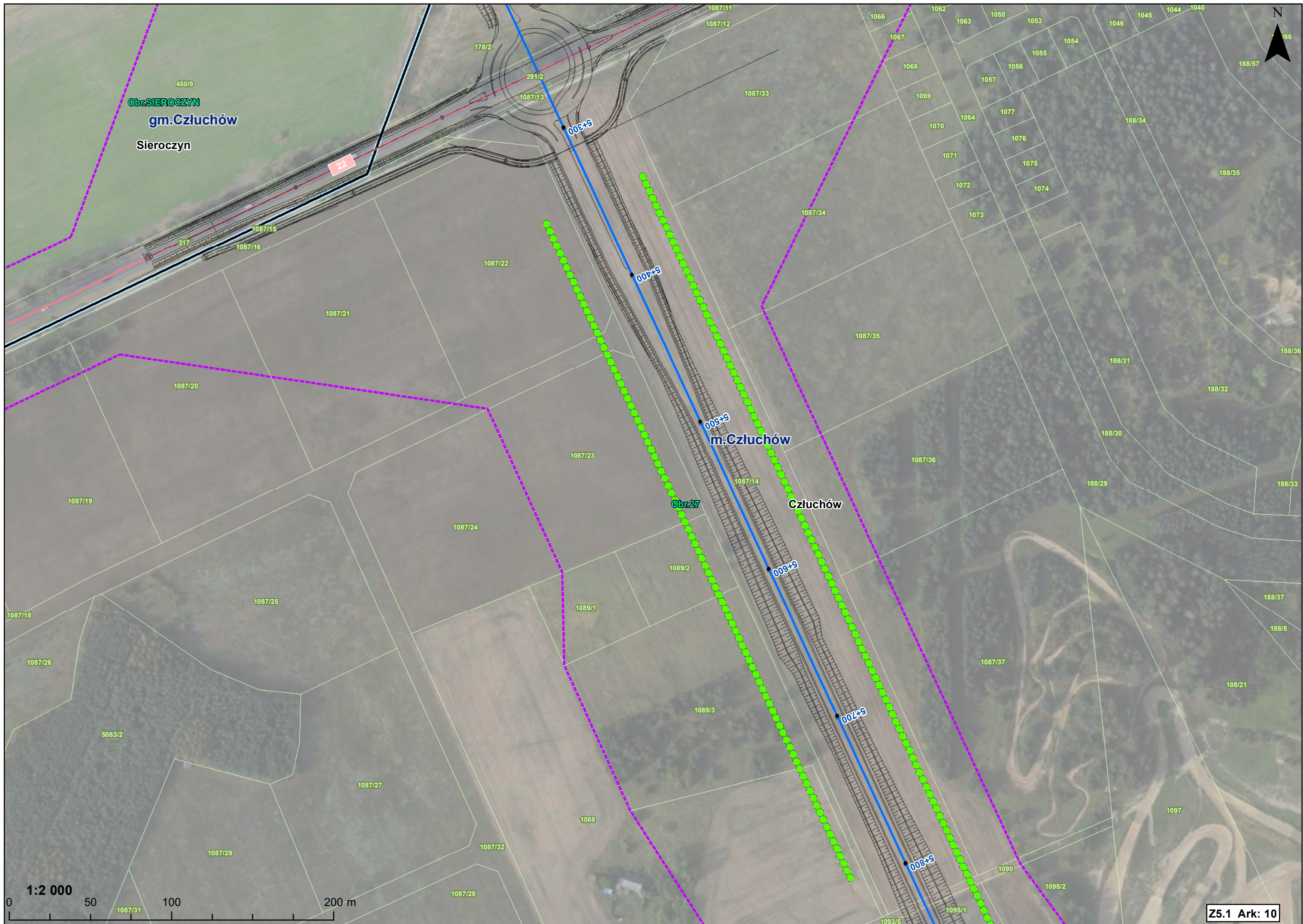


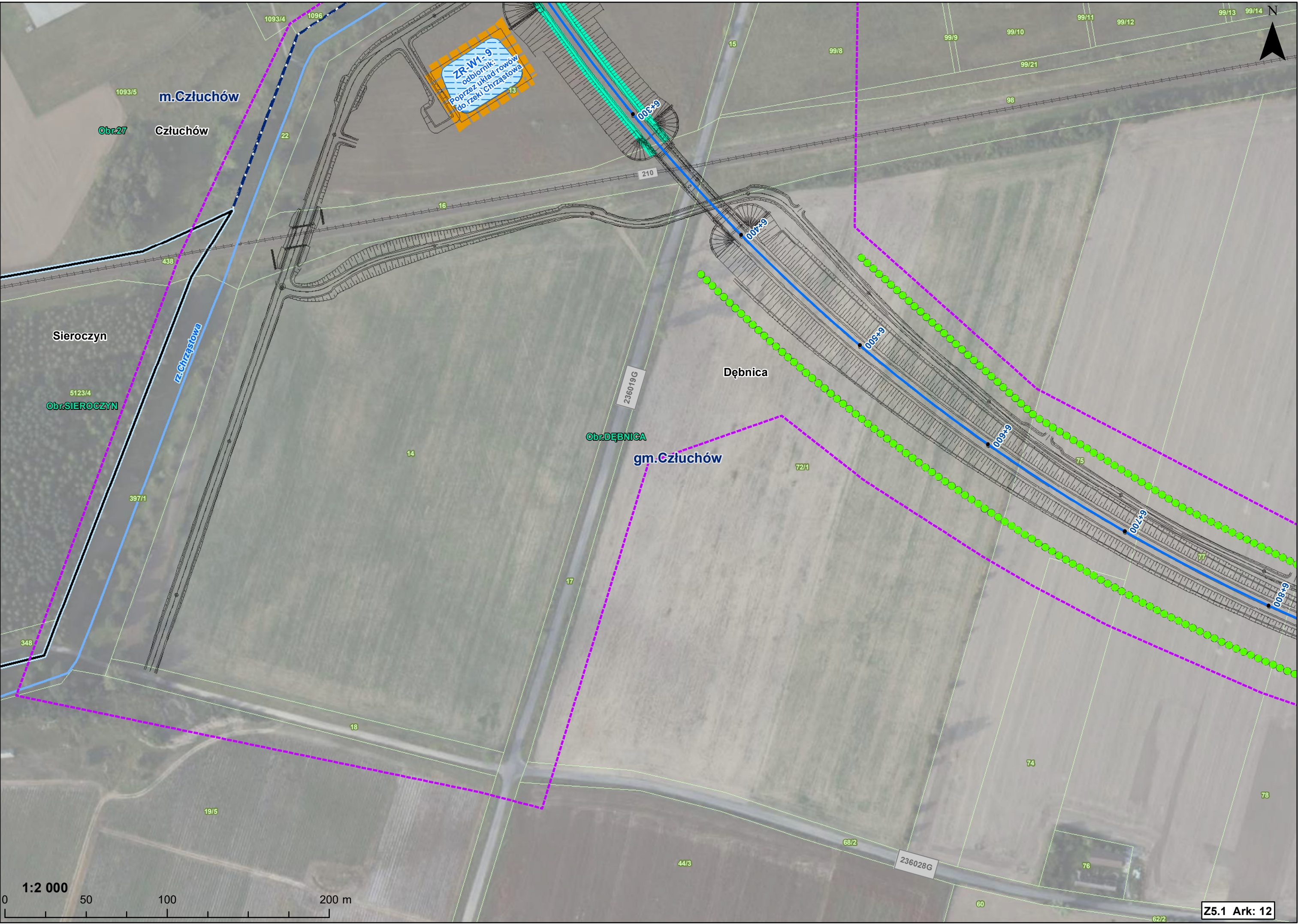
1:2 000

0 50 100 200 m



1:2 000
0 50 100 200 m





ZR-W1-9
odbiornik:
Poprzez układ rowów
do rzeki Chrzastowa

m. Człuchów

Obr.27 Człuchów

Sieroczyn

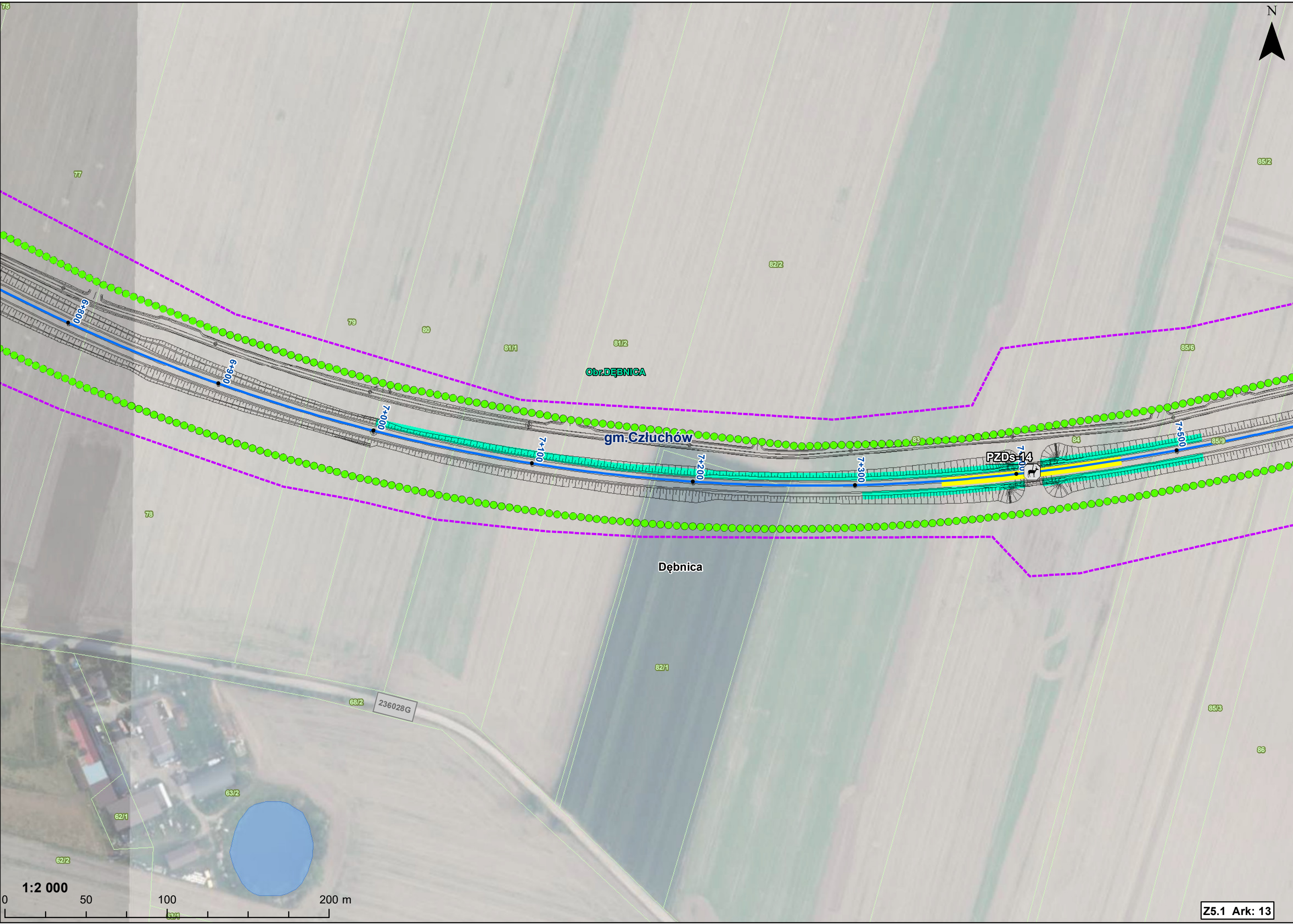
Obr.SIEROCZYN

Dębica


Obr.DĘBNICA

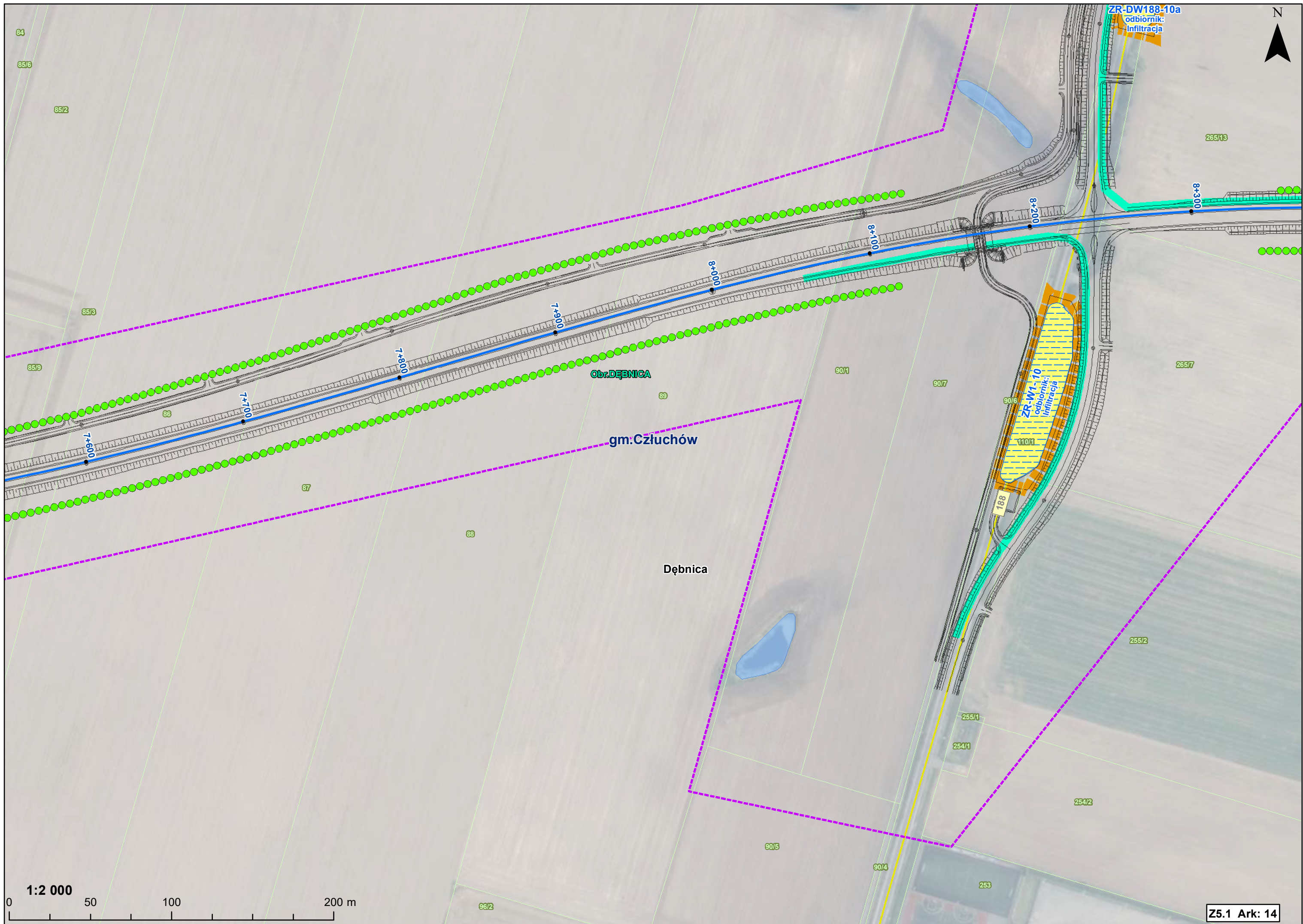
gm. Człuchów

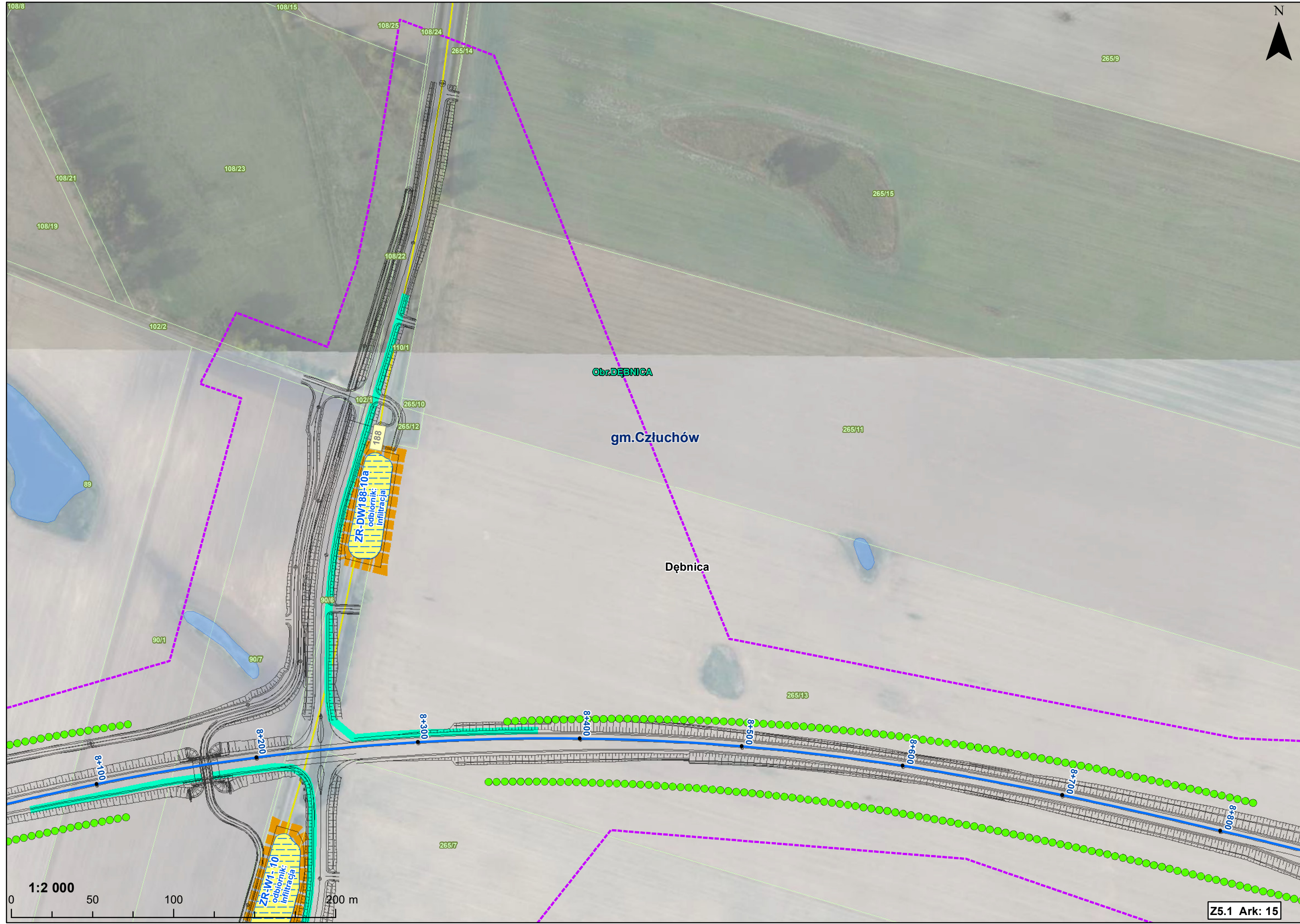
1:2 000
0 50 100 200 m



1:2 000



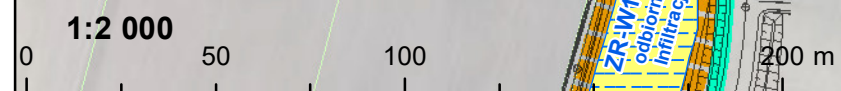




Obr.DĘBNICA

gm.Człuchów

Dębica





gm. Człuchów

Dębica

Obr. DĘBNICA

Skarszewo

Obr. SKARSZEWO

ZR-W1-11
odbiornik:
infiltracja

265/15

265/11

1/6

1/5

265/7

4

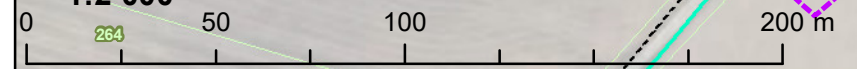
3

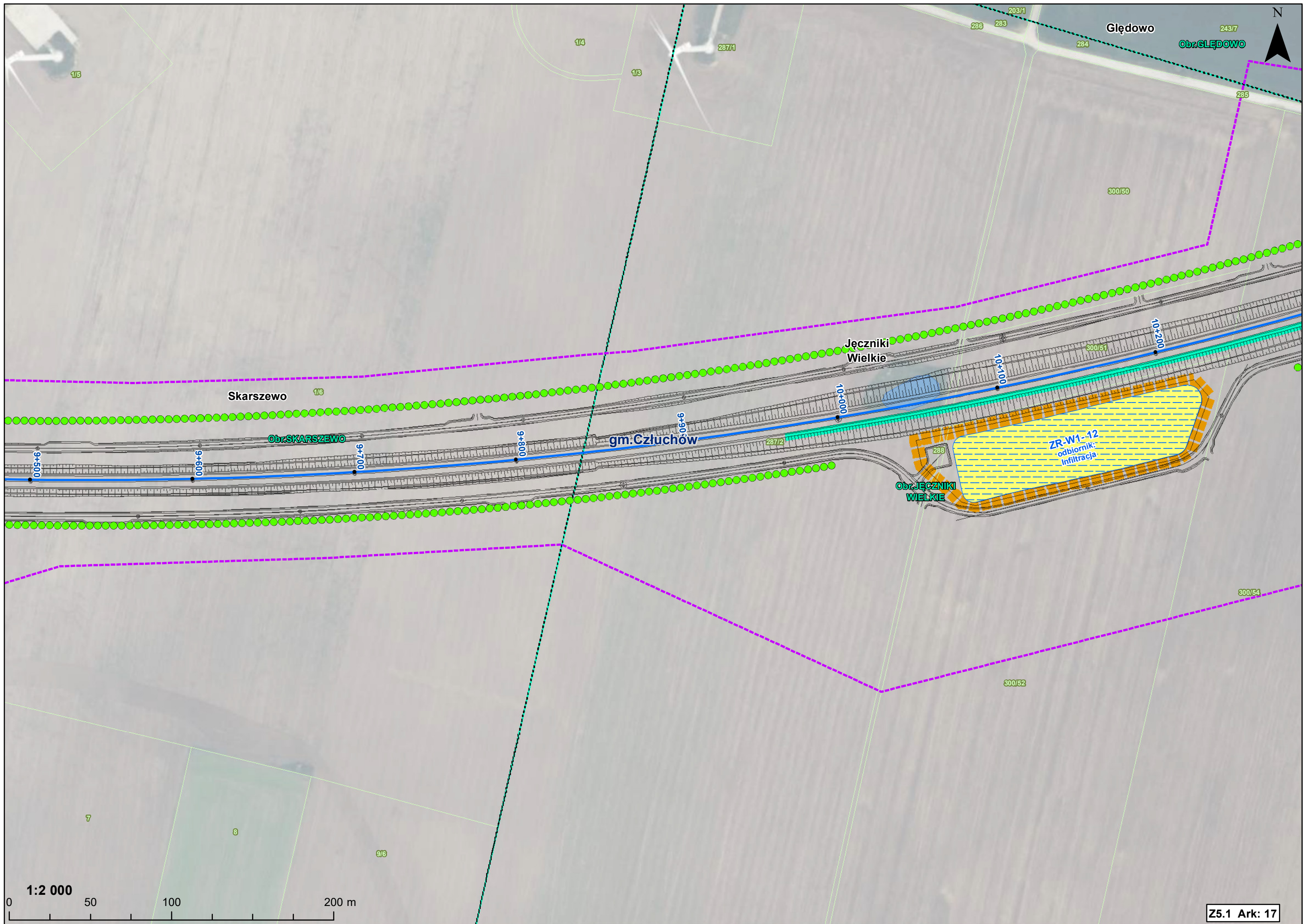
7/1

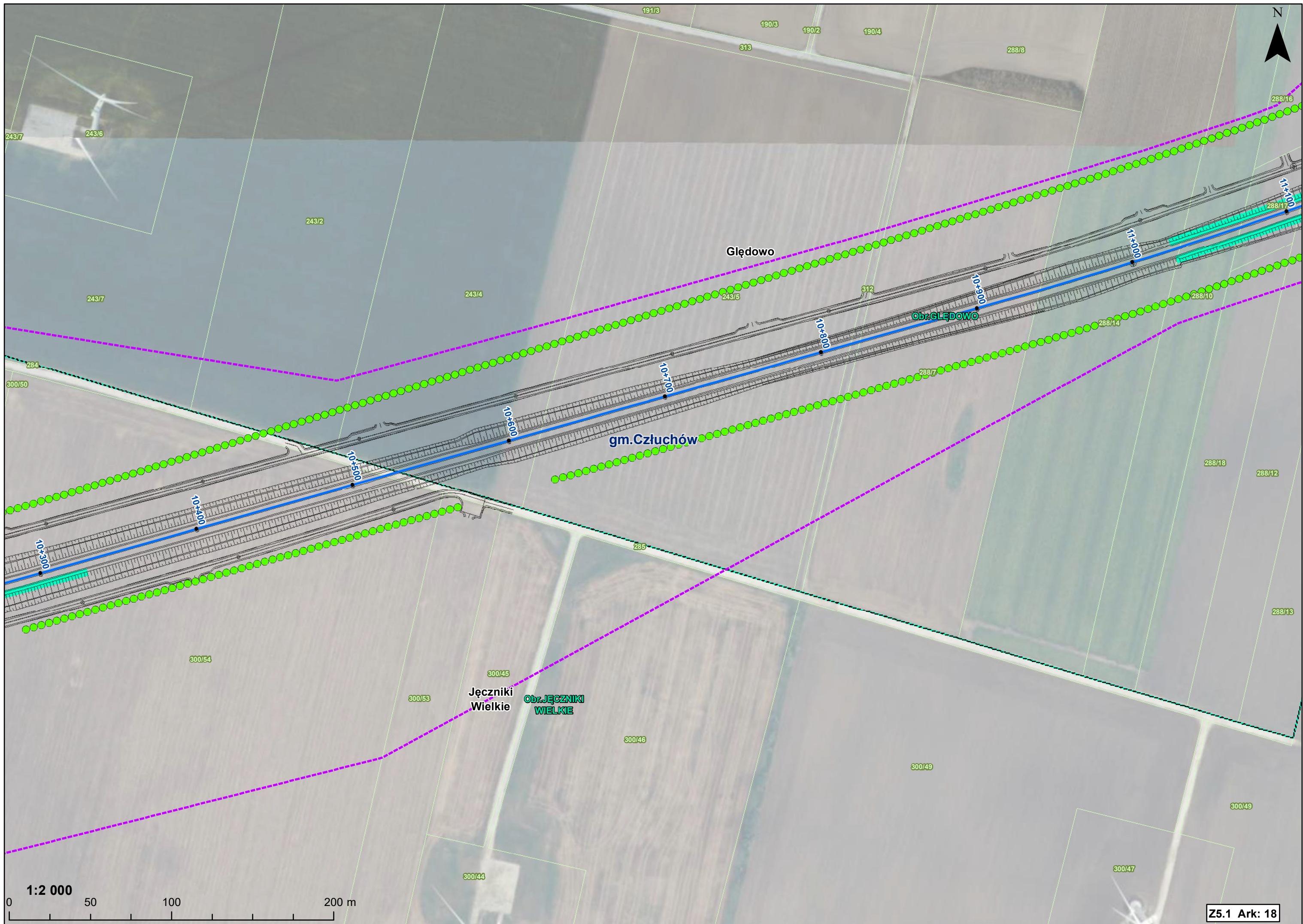
5

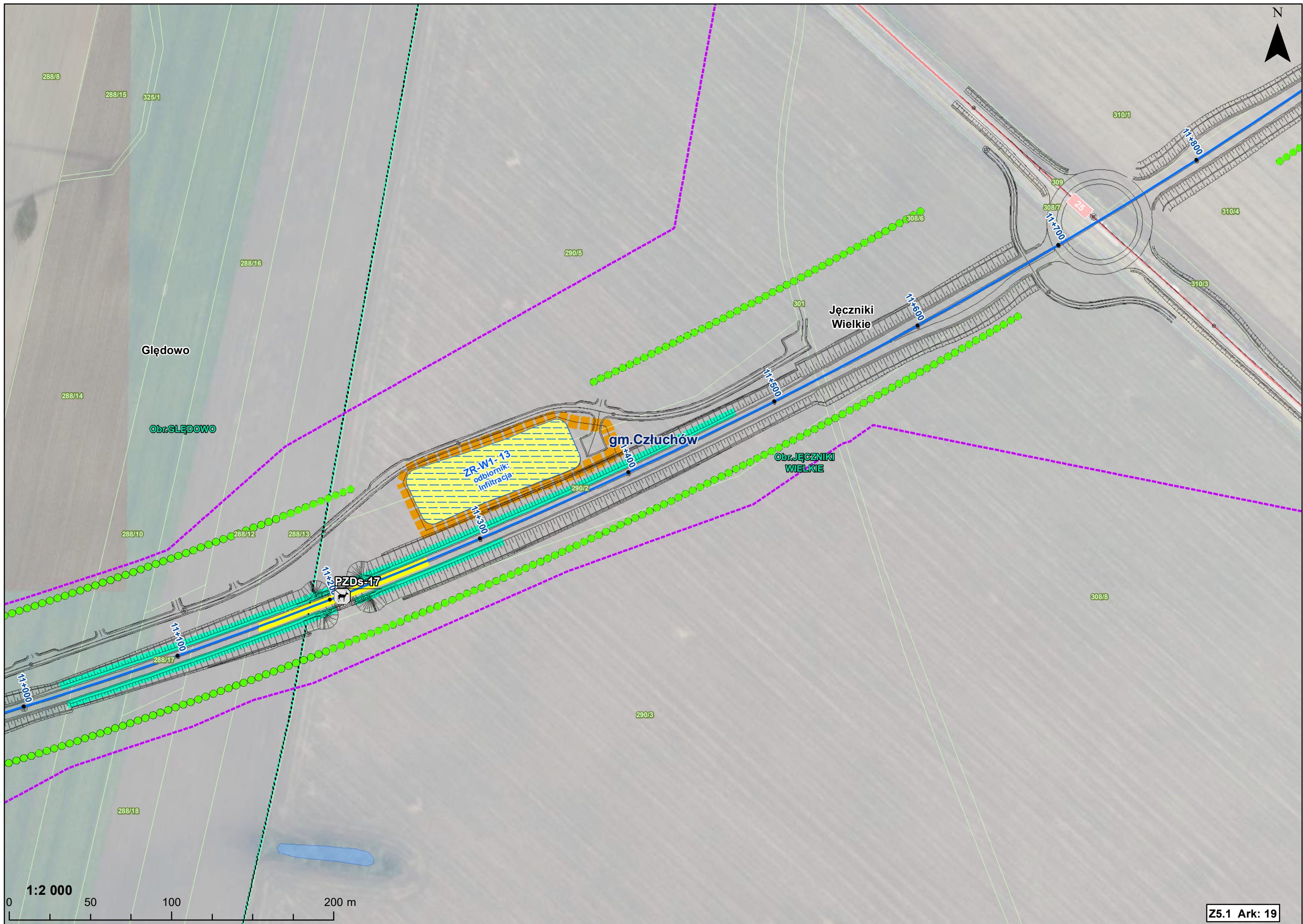
7

1:2 000









1:2 000
0 50 100 200 m



N



Obr.GŁĘDOWO Głędowo

289 249/32

310/1

12+000

11+900

11+800

11+700

308/6

11+600

Jęczniki Wielkie

gm.Człuchów

Obr.JĘCZNIKI WIELKIE

308/7

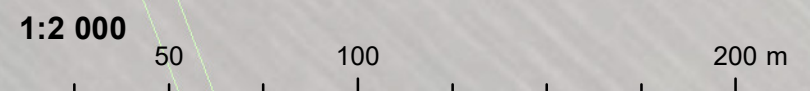
25

310/4

309 310/3

308/8

290/3 301







gm. Człuchów

Jęczniki Wielkie

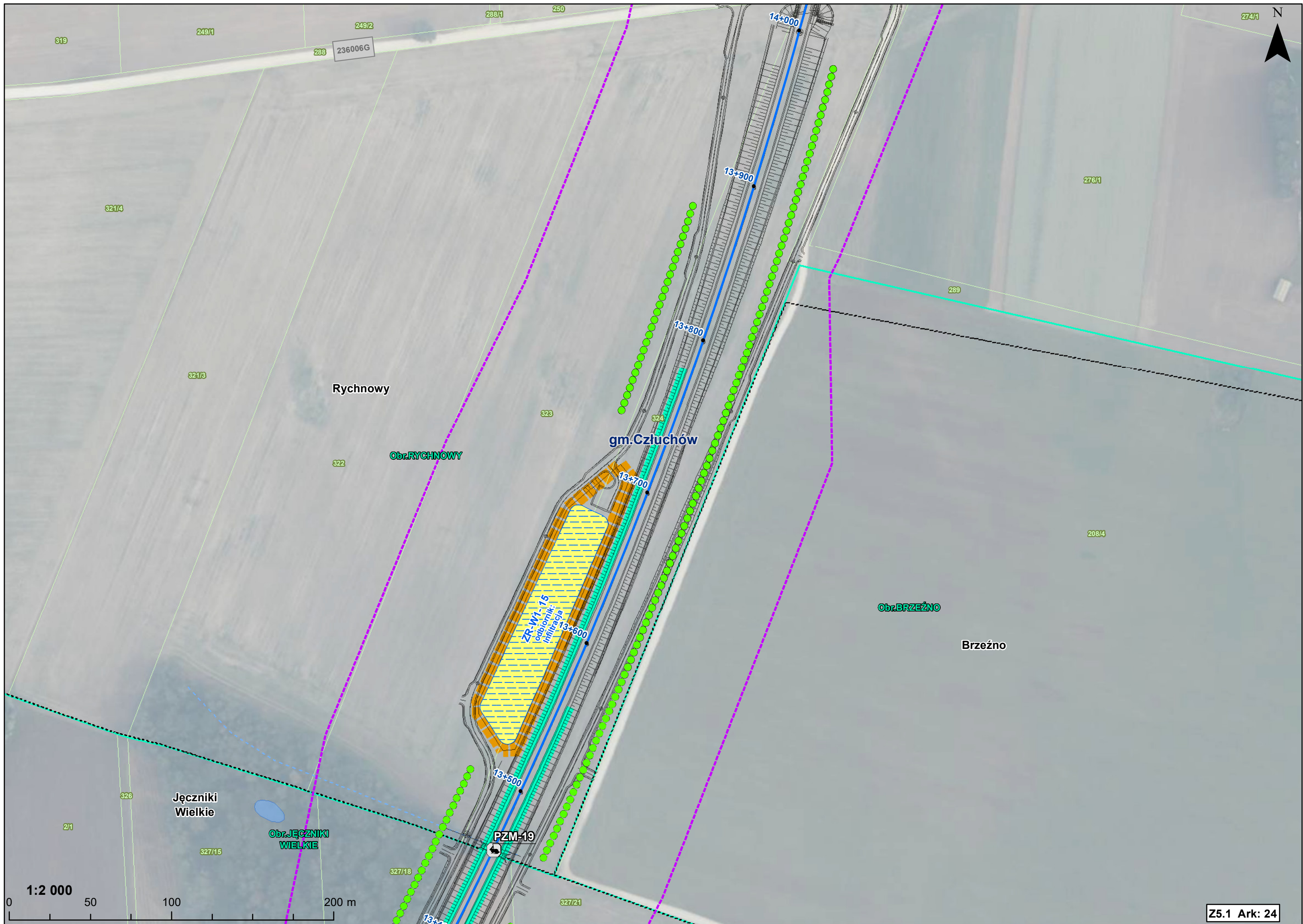
Obr. JĘCZNIKI WIELKIE

Głędowo

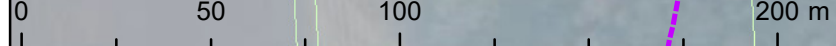
Obr. GŁĘDOWO

1:2 000





1:2 000





N



435/11

310/4

317

435/7

284/3

318

328/3

328/4

328/5

291/1

247/1

310/5

291/3

435/8

434

WGP/PZDdz-21

291/2

210

PG/PZDdz-21a

14+300

gm. Cziuchów

Obr. RYCHNOWY

Rychnowy

14+200

253

288/2

254

251

252

278

279

249/1

288/1

249/2

250

14+100

236006G

274/1

1:2 000

0 50 100 200 m



N



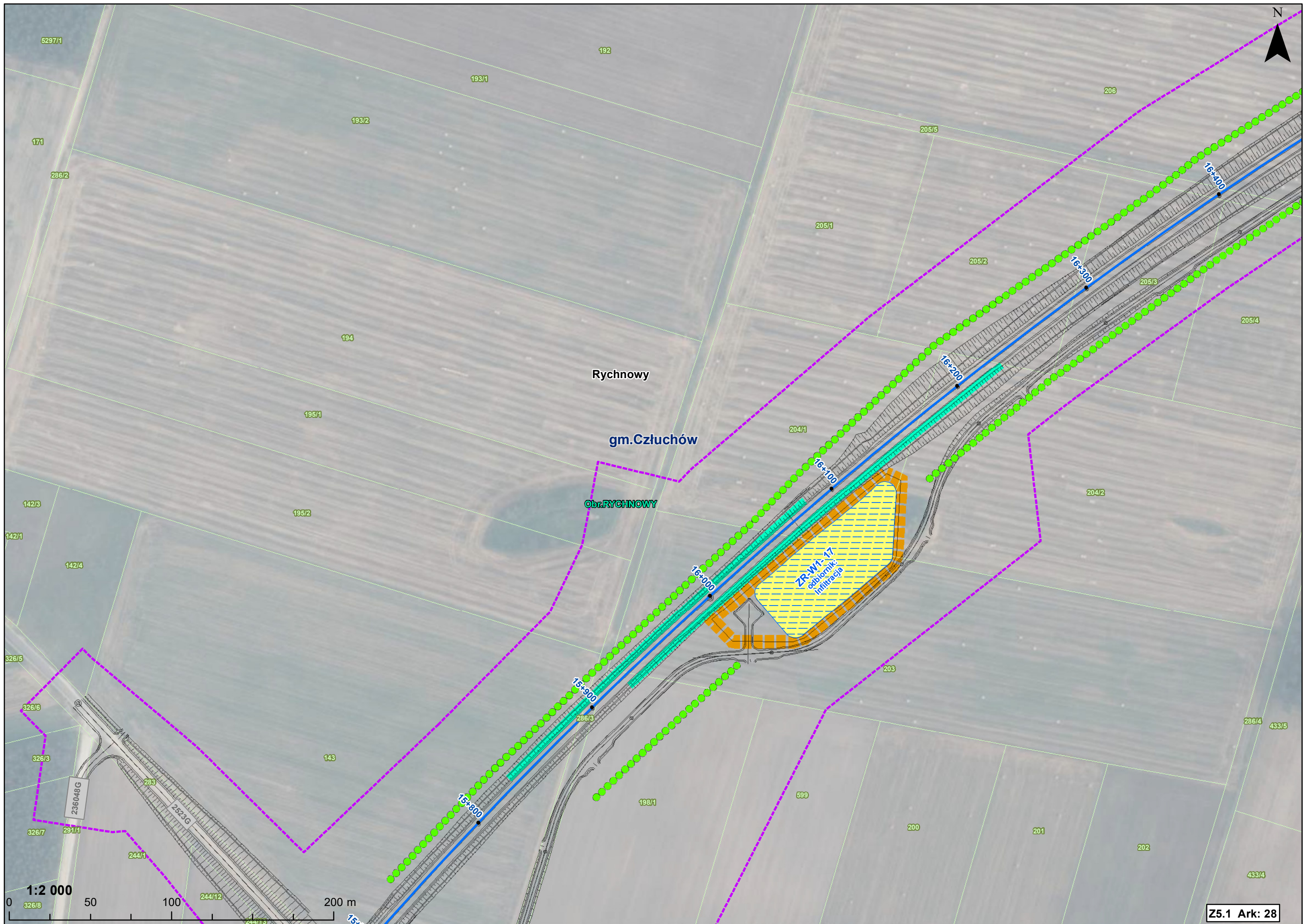
1:2 000

0 50 100 200 m

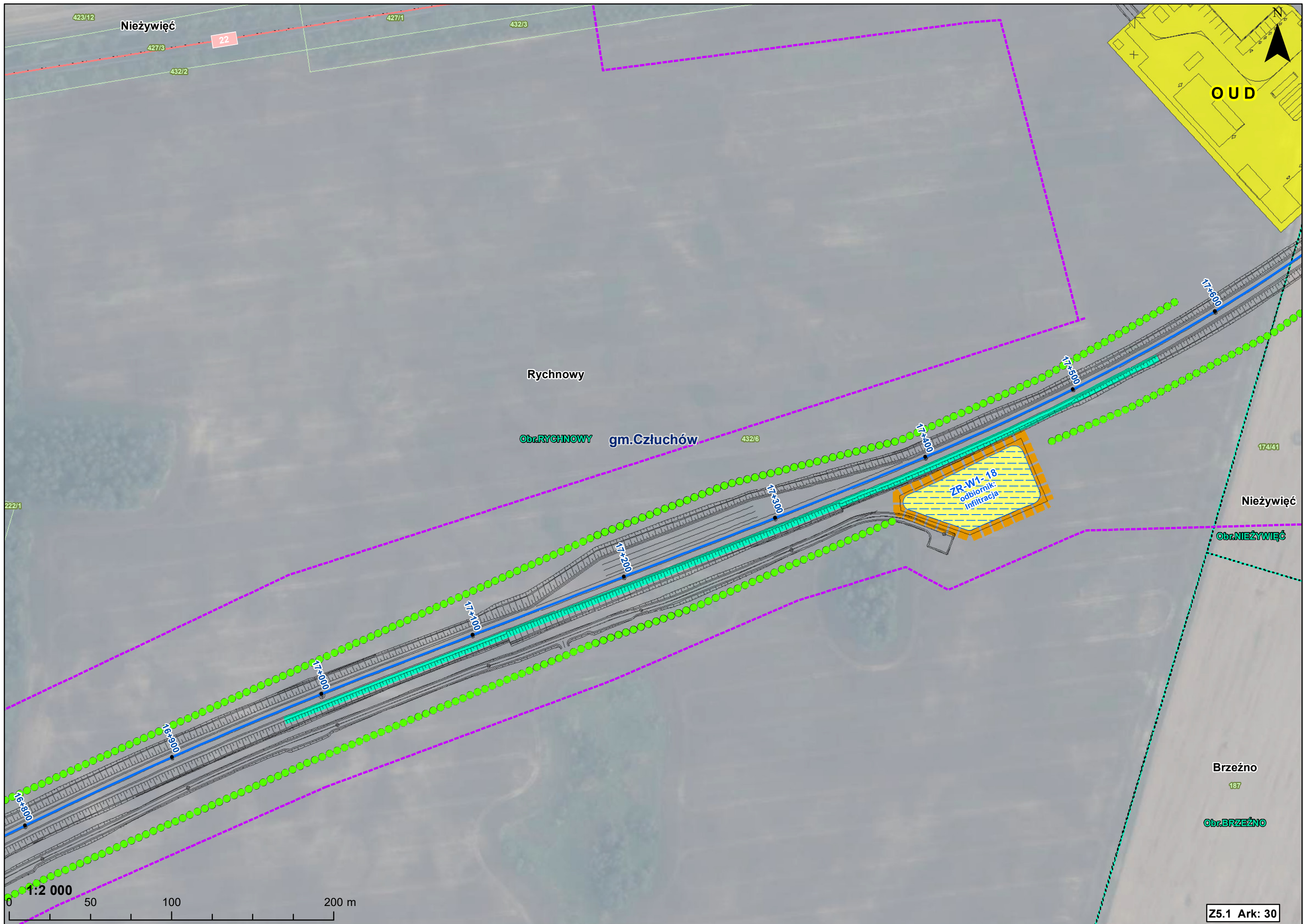


1:2 000

0 50 100 200 m









Nieżywieć

Obr. RYCHNOWY

gm. Człuchów

OUD

ZR-W1-19
odbiornik:
Infiltracja

Rychnowy

Obr. NIEŻYWIĘĆ

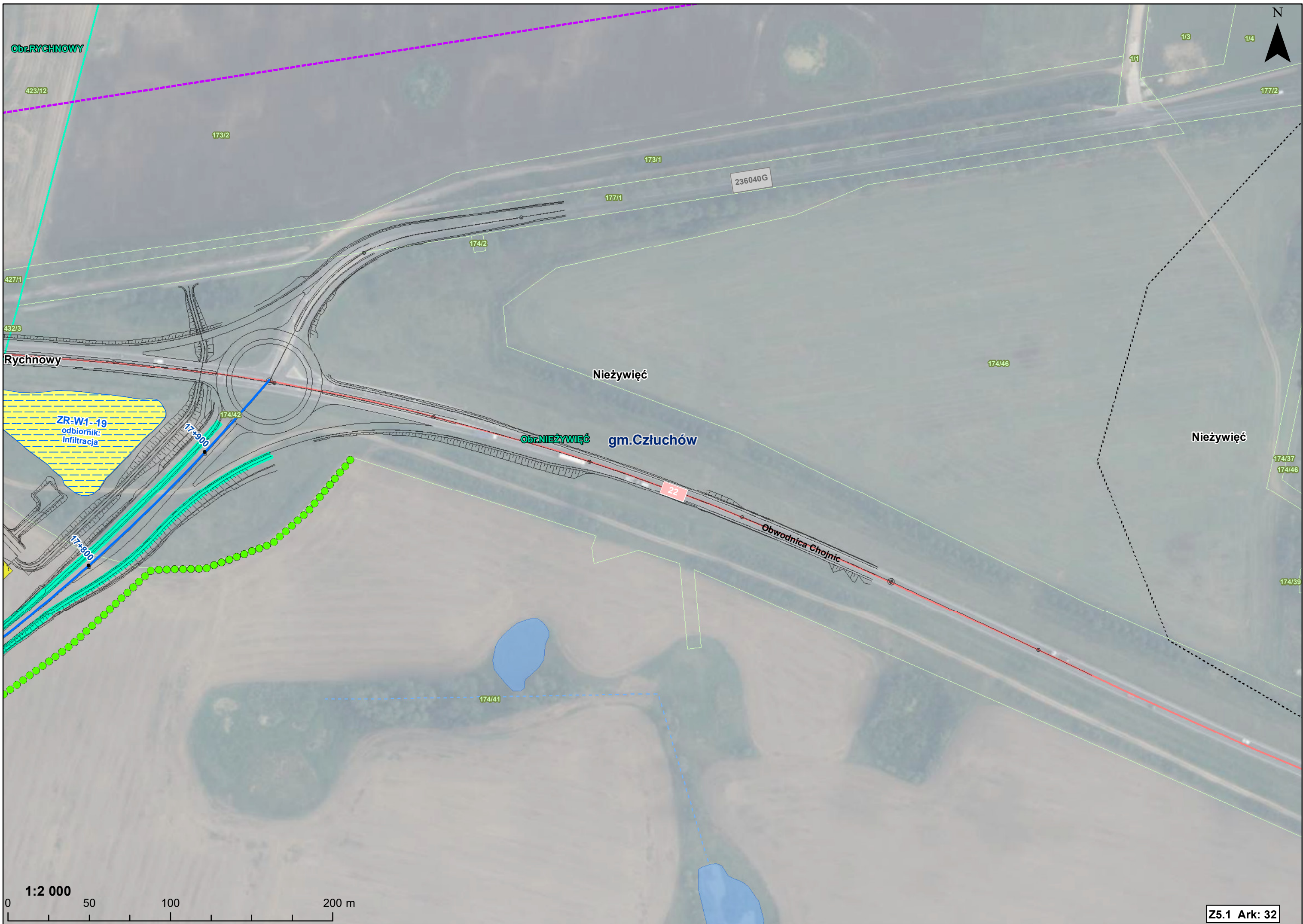
Obwodnica Ghojnic

1:2 000

0 50 100 200 m

ZR-W1-18
odbiornik:
Infiltracja

Z5.1 Ark: 31



Obr. RYCHNOWY

Rychnowy

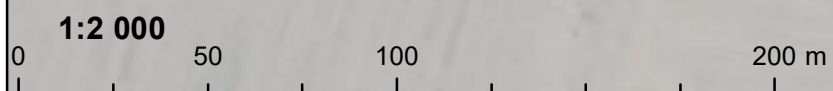
Nieżywieć

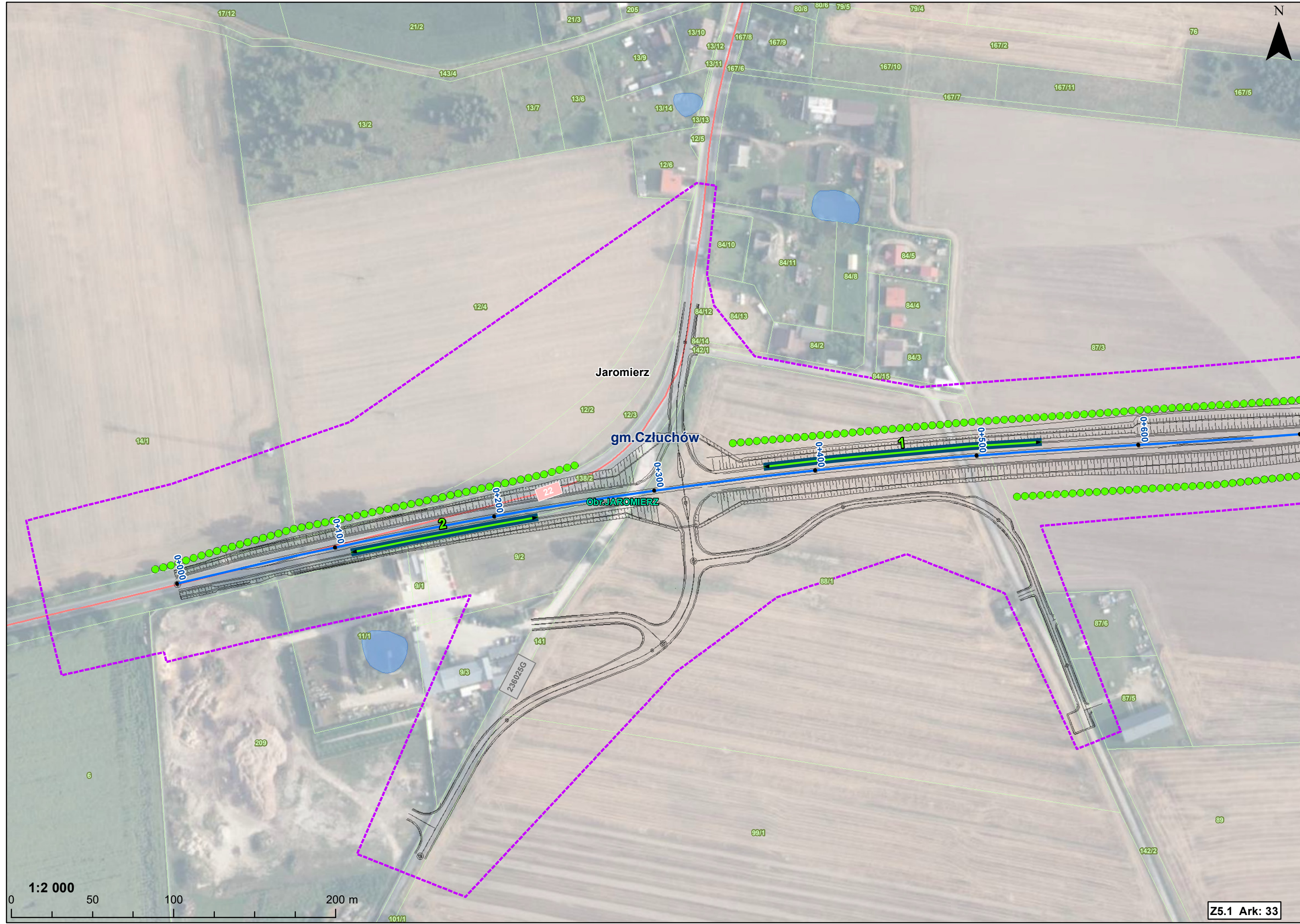
Obr. NIEŻYWIĘĆ gm. Człuchów

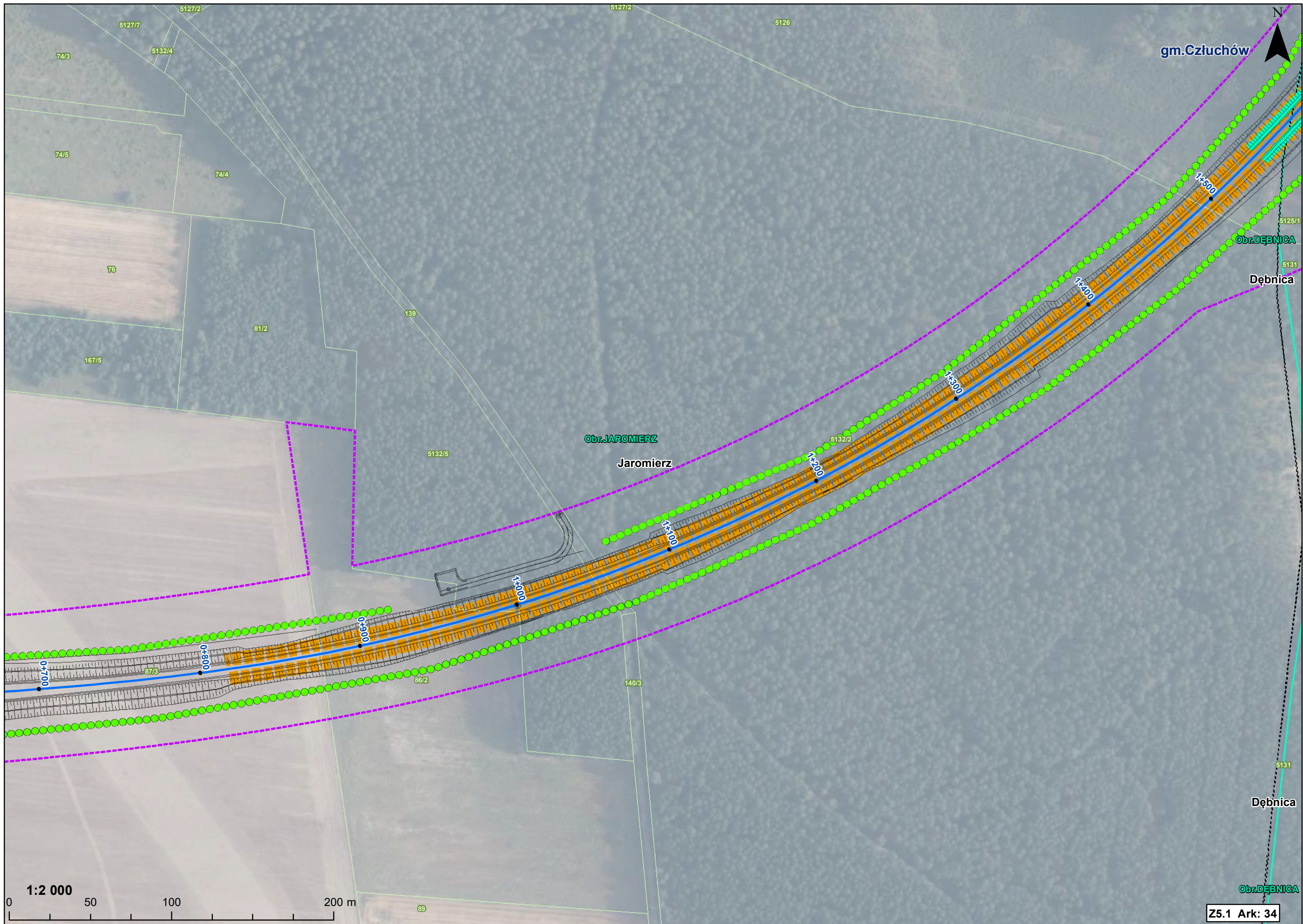
Nieżywieć

Obwodnica Chojnic

ZR:W1-19
odbiornik:
Infiltracja









5127/2

5126

Obr. JAROMIERZ

Jaromierz

5132/2

OJ PZDs-1

gm. Człuchów

5131

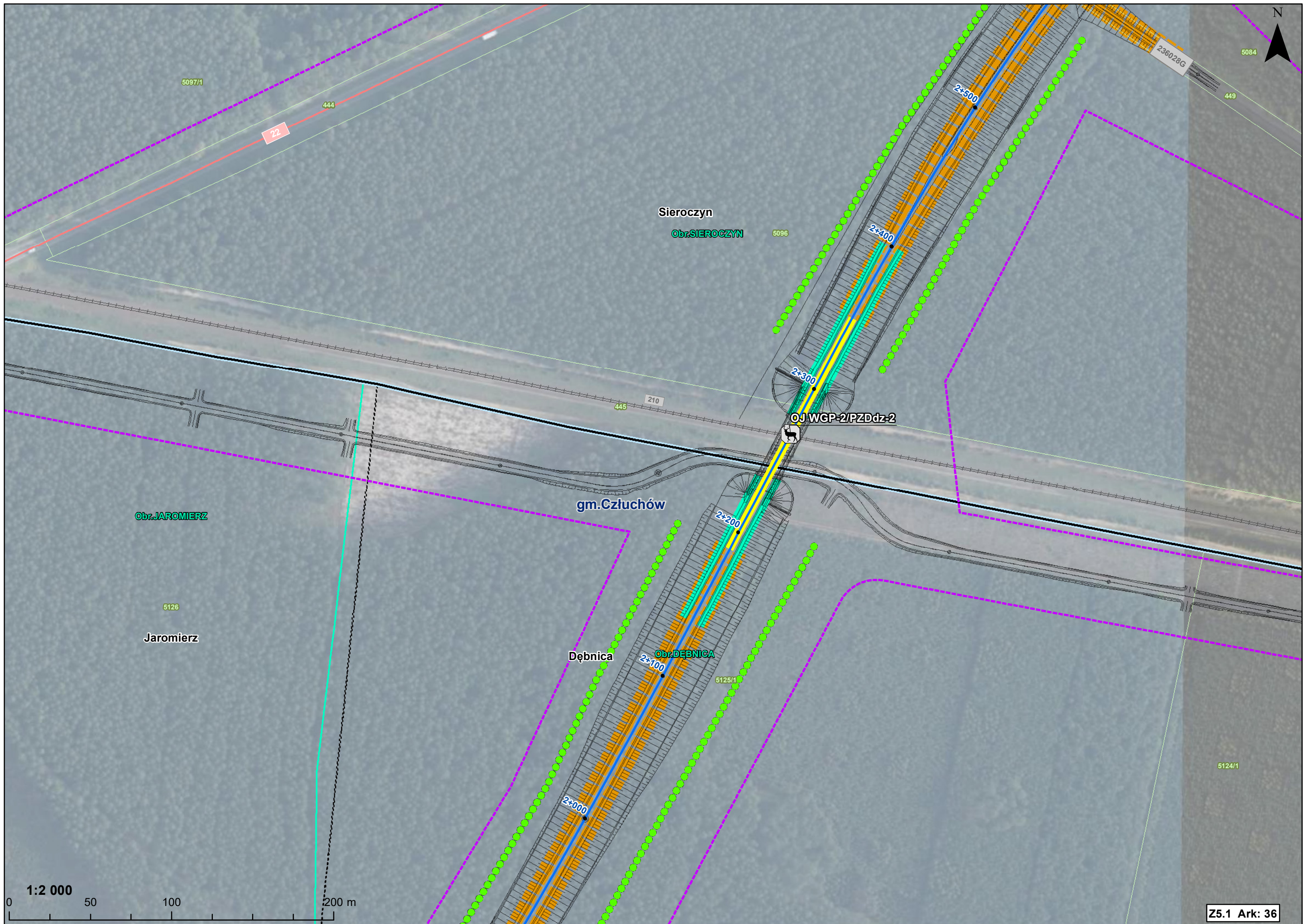
5125/1

Obr. DĘBNICA

Dębica

1:2 000





Gozdnica

5085/2

225/5

225/3

342/3

225/1

451

317

317

316

238/6

443

444

5097/1

Sieroczyn

gm. Człuchów

Obr. SIEROCZYN

5084

5083/1

236028G

449

2+500

2+600

2+700

2+800

2+900

3+000

3+100

3+200

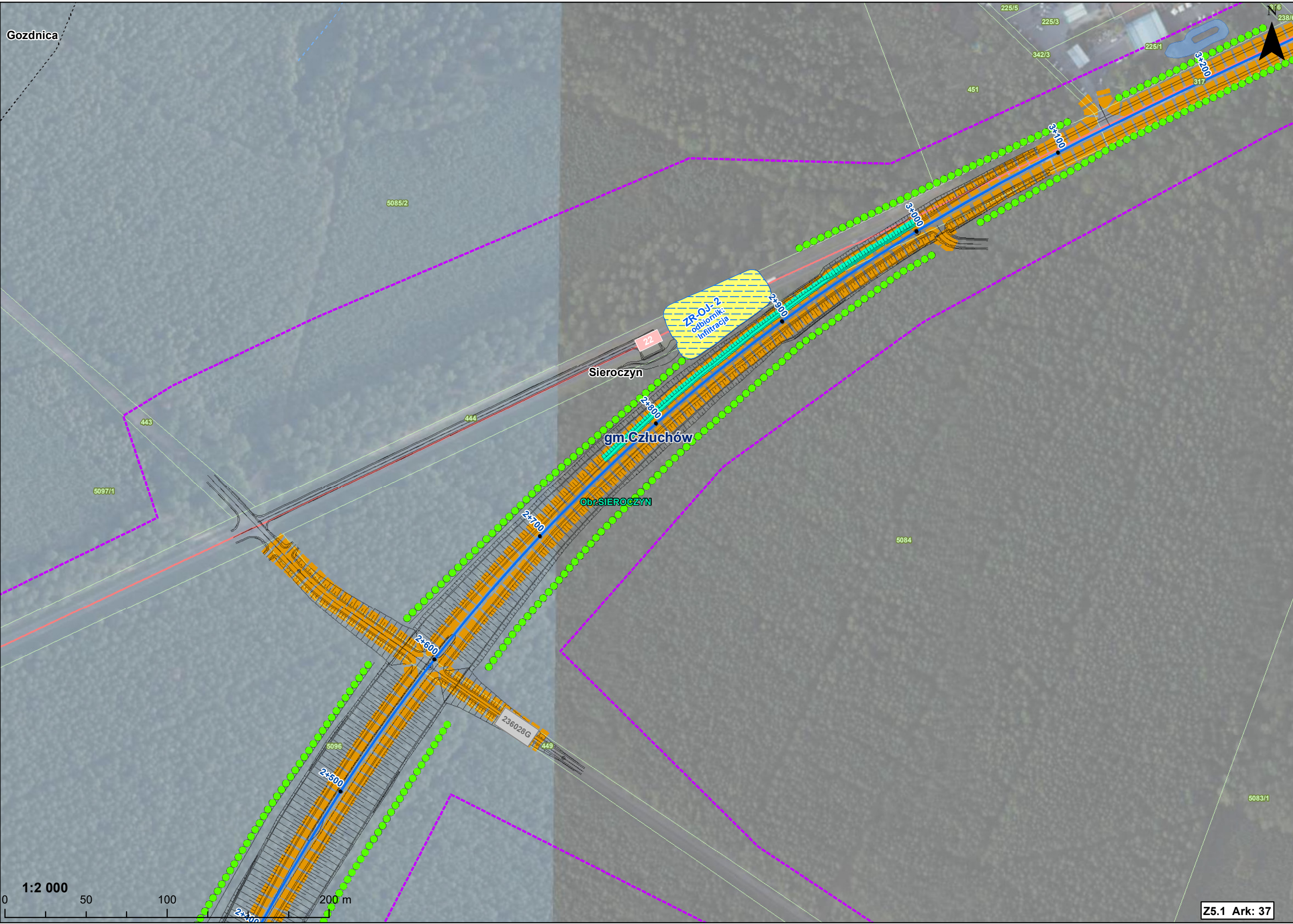
1:2 000

0 50 100 200 m

Z5.1 Ark: 37

ZR-OJ-2
odbiornik:
infiltracja

22





244/11

243/7

243/8

246/2

243/3

247/2

246/3

246/1

247/1

298

Rychnowy

236041G

434

210

gm. Człuchów

Obr. RYCHNOWY

260/1

258

288/3

257

256

255/2

254

255/1

288

236006G

267/2

264

271/3

269/3

299

1:2 000

0 50 100 200 m

271/3

271/2

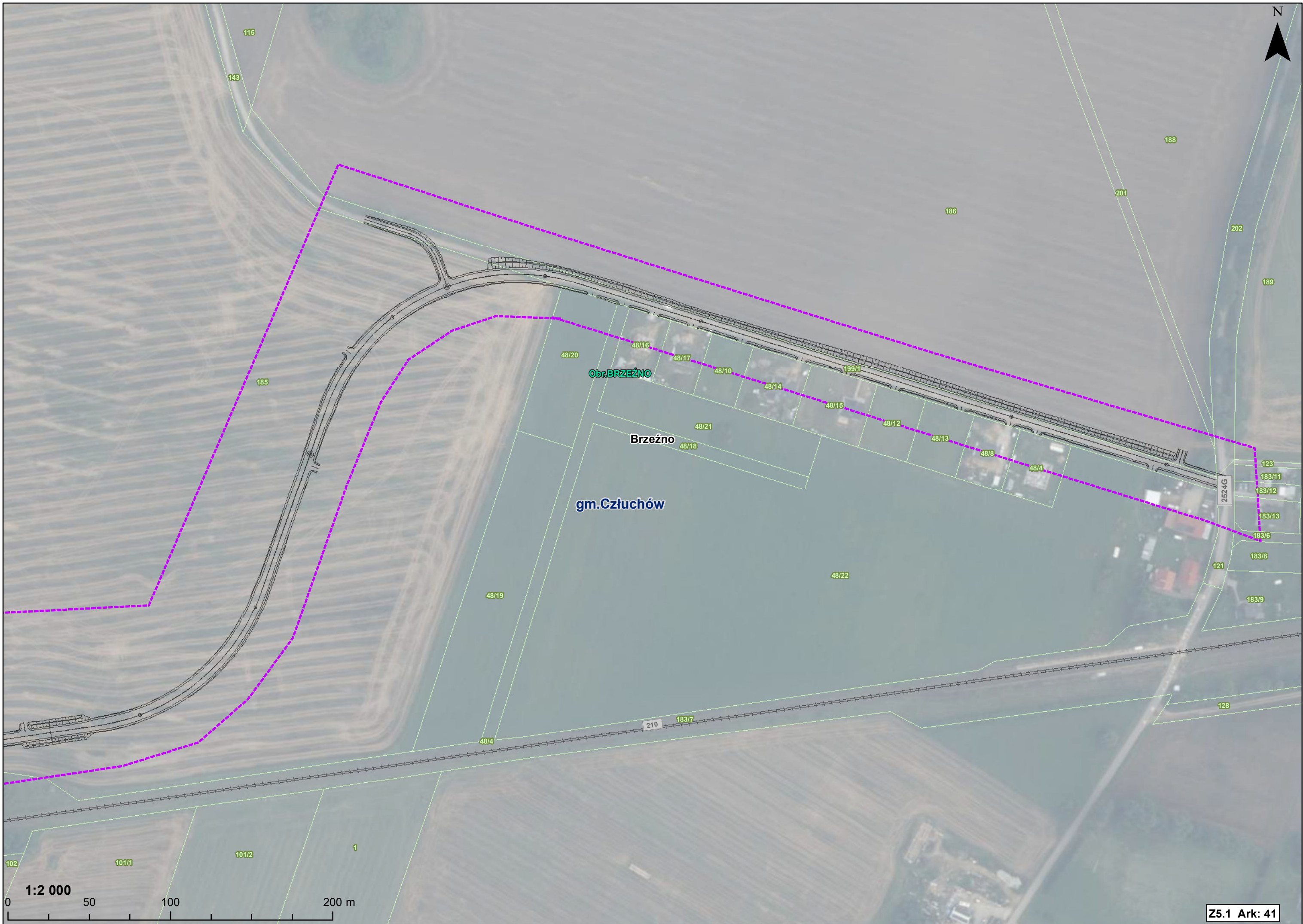
Z5.1 Ark: 39



1:2 000

0 50 100 200 m

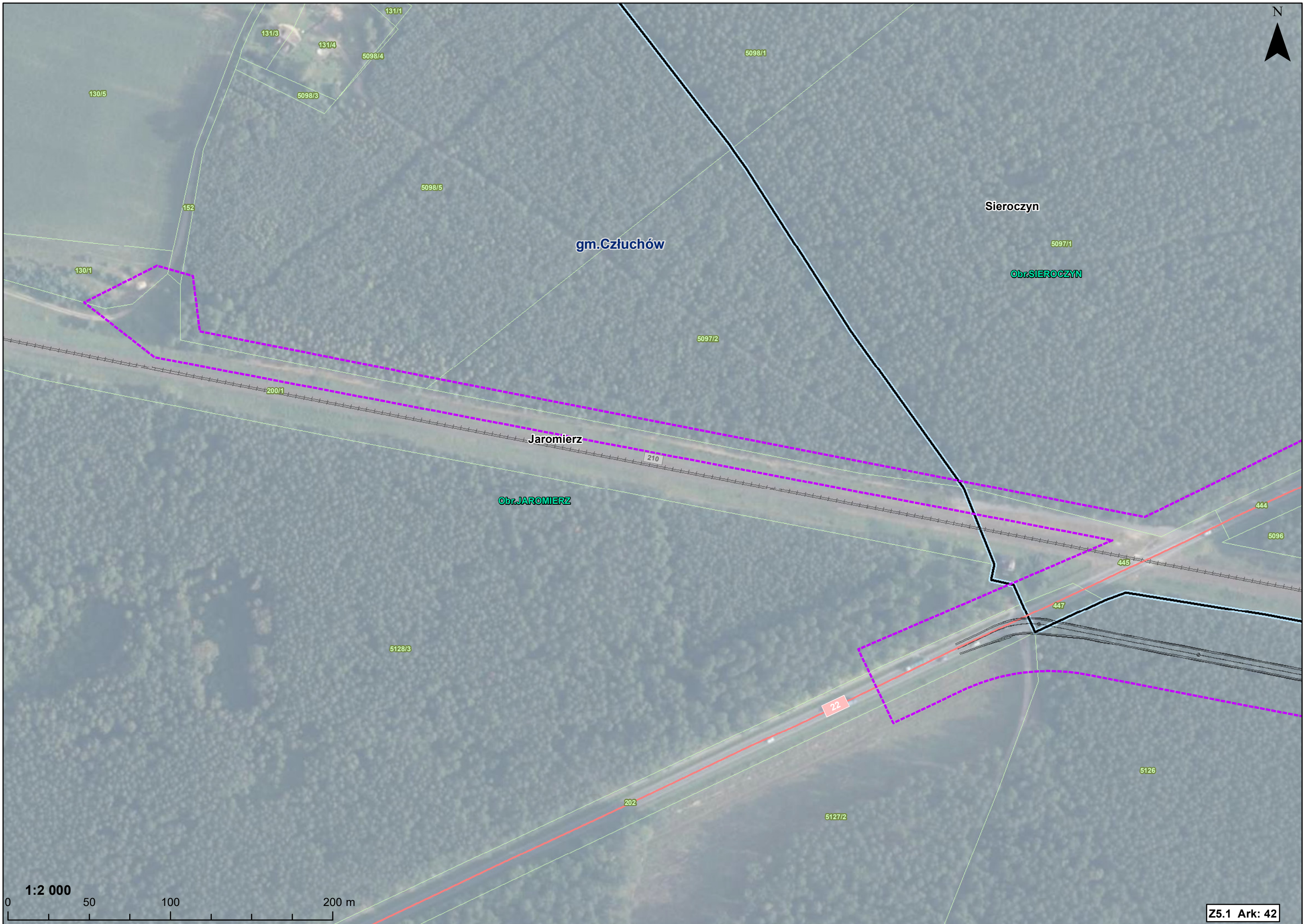
N



1:2 000

0 50 100 200 m

N



gm.Człuchów

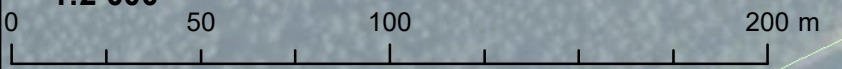
Sieroczyn

Jaromierz

Obr.JAROMIERZ

Obr.SIEROCZYN

1:2 000



Z5.1 Ark: 42



Obr.SIEROCZYN

Sieroczyn

gm.Człuchów

Dębica

Obr.DĘBNICA

5096

5084

5083/1

449

236028G

445

210

5125/1

5123/1

398

5123/4

5124/1

1:2 000

0 50 100 200 m

Z5.1 Ark: 43